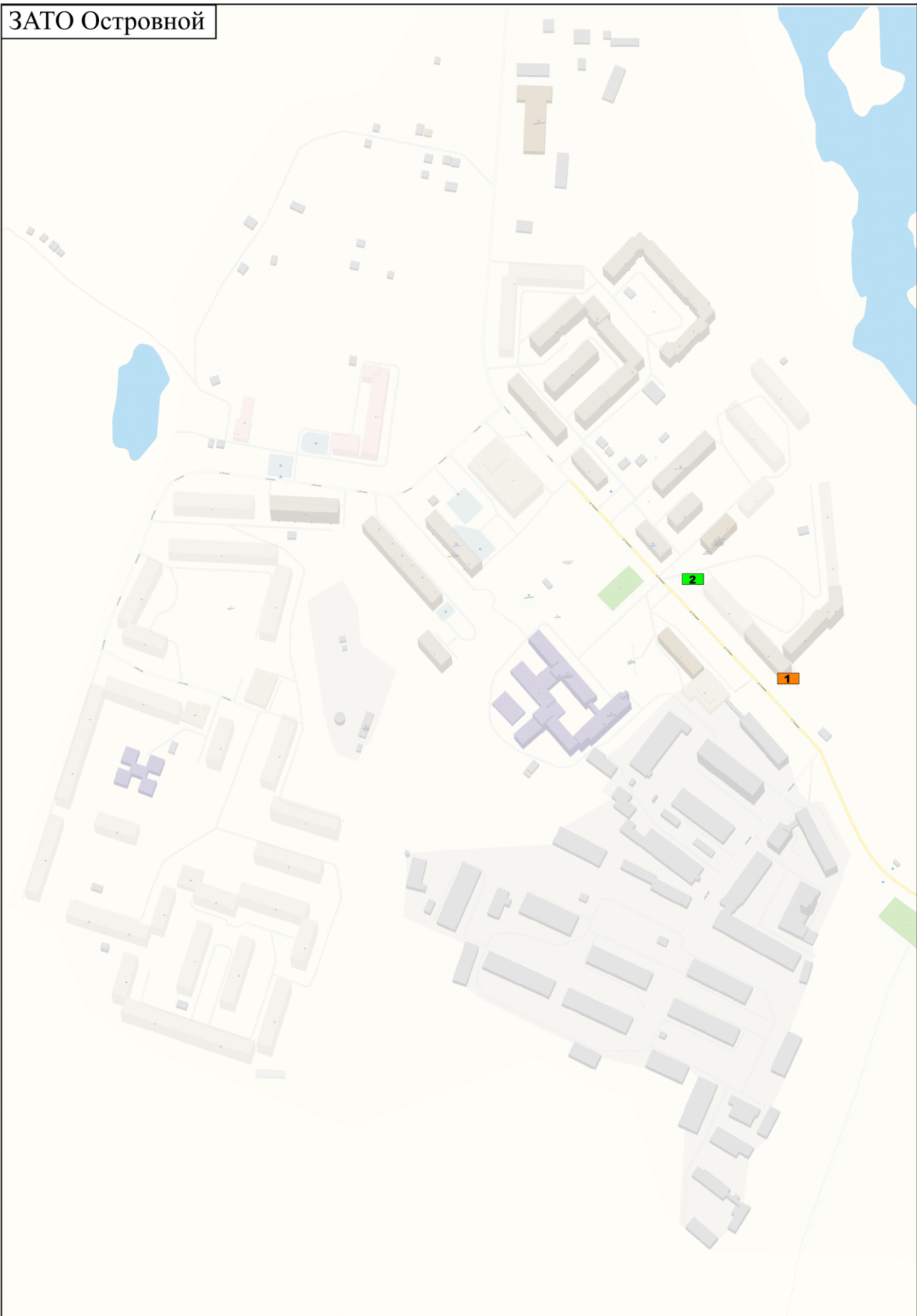




Утверждена
приказом Министерства
градостроительства и
благоустройства
Мурманской области
от 04.04.2023 № 33

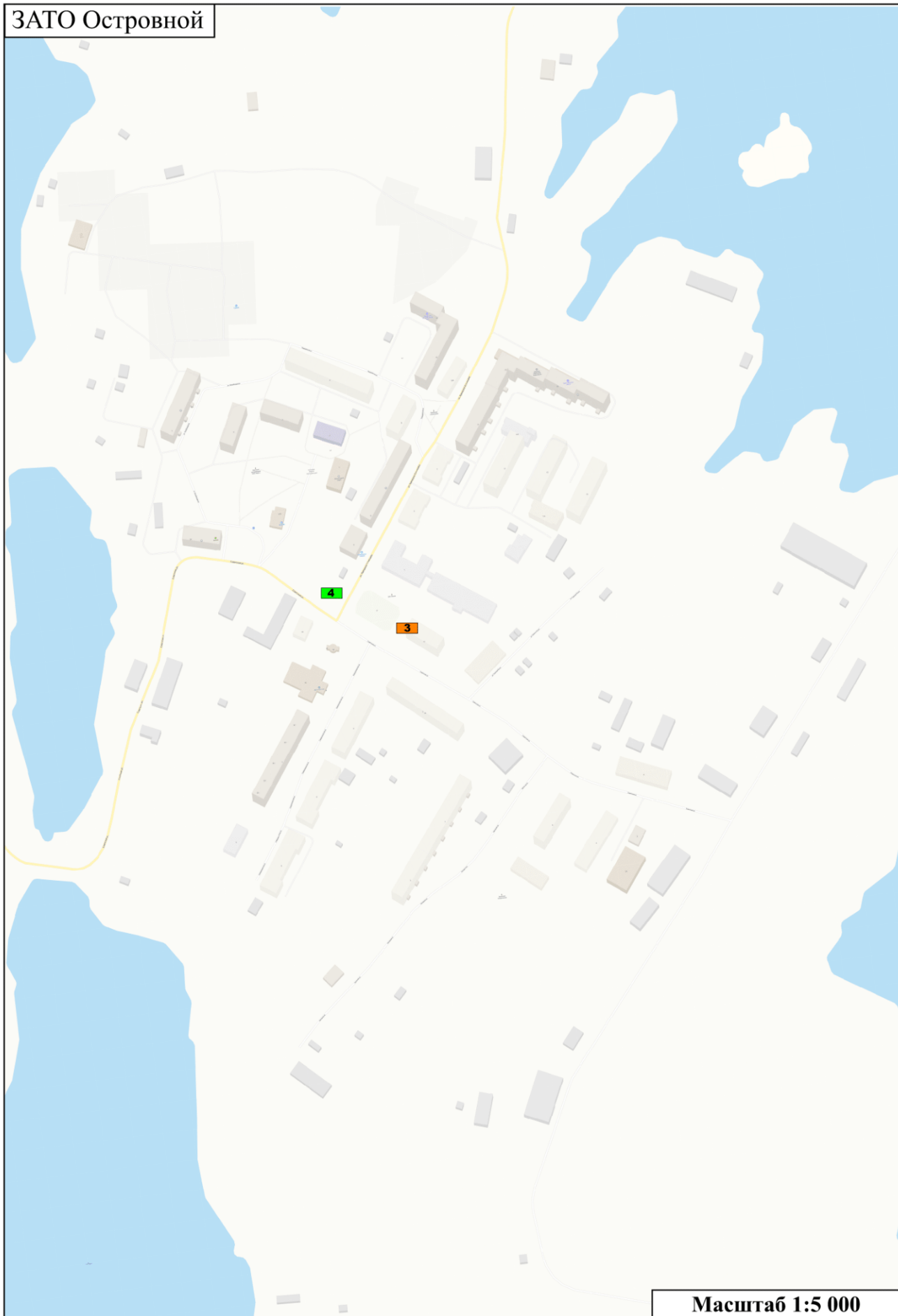
**СХЕМА РАЗМЕЩЕНИЯ РЕКЛАМНЫХ КОНСТРУКЦИЙ
НА ТЕРРИТОРИИ МУНИЦИПАЛЬНОГО ОБРАЗОВАНИЯ ГОРОДСКОЙ ОКРУГ
ЗАТО ГОРОД ОСТРОВНОЙ**





Масштаб 1:5 000

Условные обозначения:

-  - Рекламные конструкции присоединяемые к объектам недвижимости
-  - Отдельно стоящие рекламные конструкции



Условные обозначения:

-  - Рекламные конструкции присоединяемые к объектам недвижимости
-  - Отдельно стоящие рекламные конструкции

Адресный реестр установки и эксплуатации рекламных конструкций муниципального образования городской округ ЗАТО город Островной

| № | Адрес установки и эксплуатации рекламной конструкции (местоположение) | Номер на карте | Вид РК | Тип РК | Размер РК, м | Количество сторон РК | Общая площадь информационного поля РК, кв. м. | Собственник или законный владелец имущества, к которому присоединена РК | Кадастровый номер квартала/участка |
|----------|--|-----------------------|-----------------|---|---------------------|-----------------------------|--|--|---|
| 1 | 3 | 4 | 5 | 6 | 7 | 8 | 9 | 10 | 11 |
| 1 | г. Островной, ул. Соловья, д. 22 | 1 | Настенное панно | РК присоединяемые к объектам недвижимости | 7,0*11,5 | 1 | 80,5 | Муниципальная собственность | 51:25:0010105:19 |
| 2 | г. Островной, ул. Соловья, район д. 21 | 2 | Пилларс | Отдельно стоящая РК | 1,4*3,0 | 3 | 4,2 | Муниципальная собственность | 51:25:0010105:19 |
| 3 | г. Островной, ул. Советская, д. 17 | 3 | Настенное панно | РК присоединяемые к объектам недвижимости | 10,0*15,0 | 1 | 150 | Муниципальная собственность | 51:25:0010302:24 |
| 4 | г. Островной, ул. Устьянцева, район д. 4 | 4 | Пилларс | Отдельно стоящая РК | 1,4*3,0 | 3 | 4,2 | Муниципальная собственность | 51:25:0010304:21 |