



**АДМИНИСТРАЦИЯ
ЗАКРЫТОГО АДМИНИСТРАТИВНО-ТЕРРИТОРИАЛЬНОГО ОБРАЗОВАНИЯ
ГОРОД ОСТРОВНОЙ МУРМАНСКОЙ ОБЛАСТИ
(Администрация ЗАТО г. Островной)**

РАСПОРЯЖЕНИЕ

19.02.2019

№ 28-р

О внесении изменений в распоряжение Администрации ЗАТО г. Островной от 29.12.2018 № 345-р «Об утверждении реестра мест (площадок) накопления твердых коммунальных отходов, расположенных на территории ЗАТО г. Островной»

В соответствии с федеральными законами от 24.06.1998 № 89-ФЗ «Об отходах производства и потребления», от 06.10.2003 № 131-ФЗ «Об общих принципах организации местного самоуправления в Российской Федерации», постановлением Правительства Российской Федерации от 31.08.2018 № 1039 «Об утверждении Правил обустройства мест (площадок) накопления твердых коммунальных отходов и ведения их реестра»:

1. Внести в распоряжение Администрации ЗАТО г. Островной от 29.12.2018 № 345-р «Об утверждении реестра мест (площадок) накопления твердых коммунальных отходов, расположенных на территории ЗАТО г. Островной» следующие изменения:

1.1. Форму реестра мест (площадок) накопления твердых коммунальных отходов, расположенных на территории ЗАТО г. Островной, изложить в редакции согласно приложению № 1 к настоящему распоряжению.

1.2. Схему мест (площадок) накопления твердых коммунальных отходов, расположенных на территории ЗАТО г. Островной, изложить в редакции согласно приложению № 2 к настоящему распоряжению.

1.3. Пункт 1 дополнить абзацами четвертым и пятым следующего содержания:

«– форму Заявки для заявителей о согласовании создания места (площадки) накопления твёрдых коммунальных отходов на территории ЗАТО г. Островной;

– форму Заявки для включения сведений о месте (площадке) накопления твёрдых коммунальных отходов в реестр на территории ЗАТО г. Островной.»

2. Дополнить формами заявок, указанными в пункте 1.3 настоящего распоряжения, согласно приложению № 3 к настоящему распоряжению.

3. Настоящее распоряжение подлежит размещению на официальном сайте органов местного самоуправления муниципального образования ЗАТО г. Островной

www.zato-ostrov.ru, вступает в силу со дня его подписания и распространяется на правоотношения, возникшие с 1 января 2019 года.

Глава администрации

С.Е. Богданова

Реестр мест (площадок) накопления твердых коммунальных отходов (далее – ТКО), расположенных на территории ЗАТО г. Островной

| № п/п | Данные о нахождении мест (площадок) накопления ТКО | | Данные о технических характеристиках мест (площадок) накопления ТКО | | | | | Данные о собственниках мест (площадок) накопления | | | | Данные об источниках образования ТКО, которые складываются в местах (на площадках ТКО) | |
|------------------|--|---|---|-------------------------|--|-----------------------|--|--|--|----------------------|--|--|--|
| | Адрес и (или) географические координаты | Схема размещения | Покрытие (грунт, бетон, асфальт, иное) | Площадь, м ³ | Количество контейнеров, с указанием объема | | | для юр. лиц (в том числе ОМСУ): 1) полное наименование; 2) ОГРН; 3) фактический адрес | для ИП: 1) ФИО; 2) ОГРН; 3) адрес регистрации по месту жительства | для физ. лиц: | | | |
| Размещенные, шт. | | | | | Планируемые к размещению, шт. | Объем, м ³ | 1) ФИО; 2) серия, номер и дата выдачи паспорта или иного документа, удостоверяющего личность, в соответствии с законодательством РФ; 3) адрес регистрации по месту жительства; | | | 4) контактные данные | | | |
| Мкрн. Грениха | | | | | | | | | | | | | |
| 1. | ул. Адмирала Устьянцева, д. № 19 68,055923 39,519210 | Утверждена согласно настоящему распоряжению | бетон | 1,6 | 3 | | 0,75 | 1) Муниципальное образование закрытое административно-территориальное образование город Островной Мурманской области в лице Администрации ЗАТО г. Островной; 2) 1025100712317; 3) Мурманская обл., г. Островной, пл. Жертв Интервенции, д. 1 | | | | МКД по ул. Адмирала Устьянцева, д. №№ 17 (часть), 19 | |
| 2. | ул. Адмирала Устьянцева, д. № 9 68,055643 39,516125 | | бетон | 1,6 | 3 | | 0,75 | | | | | МКД по ул. Адмирала Устьянцева, д. №№ 9, 17 (часть) | |
| 3. | ул. Адмирала Устьянцева, д. № 6 68,056134 39,513593 | | бетон | 2,2 | 6 | | 0,75 | | | | | МКД по ул. Устьянцева, д. 6, 10; ул. Жертв Интервенции, д. 3 | |
| 4. | ул. Освобождения, д. № 1 68,055867 39,509050 | | бетон | 2,1 | 6 | | 0,75 | | | | | МКД по ул. Освобождения, д. 1; ул. Жертв Интервенции, д. 4 | |
| 5. | ул. Североморская, д. № 1 68,052938 39,509659 | | бетон | 1,6 | 3 | | 0,75 | | | | | МКД по ул. Североморская, д. 1 | |
| 6. | ул. Адмирала Устьянцева д. № 9 68,056043 39,515600 | | бетон | 0,6 | 1 | | 0,75 | | | | | ООО «Кольский» | |
| 7. | ул. Освобождения (р-н городской бани) 68,057759 39,507521 | | бетон | 1,1 | 2 | | 0,75 | | | | | МУП «Горэлектросеть» ЗАТО г. Островной | |
| 8. | Городское кладбище (центральный вход) 68,040319 39,520687 | | бетон | 0,6 | 1 | | 0,75 | | | | | Посетители; организация, осуществляющая уход за местами захоронения | |
| 9. | Городское кладбище (выезд) 68,042754 39,521224 | | бетон | 0,6 | 1 | | 0,75 | | | | | Посетители; организация, осуществляющая уход за местами захоронения | |
| 10. | Причал № 3 68,060086 39,520701 | | бетон | 0,5 | 1 | | 0,75 | | | | | ВЧ № 77360-Я | |
| Мкрн. Промзона | | | | | | | | | | | | | |
| 1. | Помещения водоканала (р-н цементного завода) | Утверждена согласно настоящему | бетон | 1,1 | 2 | | 0,75 | 1) Муниципальное образование закрытое административно- | | | | МУП «Горэлектросеть» ЗАТО г. Островной | |

| № п/п | Данные о нахождении мест (площадок) накопления ТКО | | Данные о технических характеристиках мест (площадок) накопления ТКО | | | | Данные о собственниках мест (площадок) накопления | | | Данные об источниках образования ТКО, которые складываются в местах (на площадках ТКО) | | |
|-----------------|--|---|---|-------------------------|--|-------------------------------|---|--|---|--|--|--|
| | Адрес и (или) географические координаты | Схема размещения | Покрытие (грунт, бетон, асфальт, иное) | Площадь, м ³ | Количество контейнеров, с указанием объема | | для юр. лиц (в том числе ОМСУ): | для ИП: | для физ. лиц: | | | |
| | | | | | Размещенные, шт. | Планируемые к размещению, шт. | Объем, м ³ | 1) полное наименование; 2) ОГРН; 3) фактический адрес | 1) ФИО; 2) ОГРН; 3) адрес регистрации по месту жительства | 1) ФИО; 2) серия, номер и дата выдачи паспорта или иного документа, удостоверяющего личность, в соответствии с законодательством РФ; 3) адрес регистрации по месту жительства; 4) контактные данные | | |
| | 68,061719 39,478778 | распоряжению | | | | | | территориальное образование город Островной Мурманской области в лице Администрации ЗАТО г. Островной; 2) 1025100712317; 3) Мурманская обл., г. Островной, пл. Жертв Интервенции, д. 1 | | | | |
| 2. | «КолАтомЭнергоСбыт» филиал АО «АтомЭнергоСбыт» 68,059743 39,477396 | | бетон | 0,6 | 1 | | 0,75 | | | | | «КолАтомЭнергоСбыт» филиал АО «АтомЭнергоСбыт» |
| 3. | пл. Якорная, д. 1 68,062739 39,487458 | | бетон | 0,6 | 1 | | 0,75 | | | | | СЗЦ «СевРАО» - филиал ФГУП «РосРАО» |
| 4. | ул. Обсерваторная (здание ПАЭС-2500) 68,058675 39,479502 | | бетон | 1,1 | 2 | | 0,75 | | | | | МУП «Горэлектросеть» ЗАТО г. Островной |
| 5. | ул. Обсерваторная (р-н ПАЭС-2500) 68,058149 39,479896 | | бетон | 0,6 | 1 | | 0,75 | | | | | МУП «Горэлектросеть» ЗАТО г. Островной |
| 6. | Р-н поста ГАИ (ВАИ) | | бетон | 0,6 | 1 | | 0,75 | | | | | ВЧ № 77360-Я |
| 7. | ул. Заозерная (р-н смешанного отделения) 68,052994 39,492954 | | бетон | 1,5 | 3 | | 0,75 | | | | | Филиал «Медико-санитарная часть № 4» ФГБУЗ МСЧ № 120 ФМБА России |
| Мкрн. Островная | | | | | | | | | | | | |
| 1. | ул. Бессонова, д. № 4 68,065589 39,457186 | Утверждена согласно настоящему распоряжению | бетон | 1,5 | 3 | | 0,75 | 1) Муниципальное образование закрытое административно-территориальное образование город Островной Мурманской области в лице Администрации ЗАТО г. Островной; 2) 1025100712317; 3) Мурманская обл., г. Островной, пл. Жертв Интервенции, д. 1 | | | МКД по ул. Бессонова, д. 4 | |
| 2. | ул. Соловья, д. № 5 68,066539 39,462895 | | бетон | 1,7 | 5 | | 0,75 | | | | МКД по ул. Соловья, д. 2, 5, 23 | |
| 3. | ул. Соловья, д. № 9 68,068398 39,460084 | | бетон | 5,0 | 14 | | 0,75 | | | | МКД по ул. Соловья, д. 11, 12, 13, 20, 10 | |
| 4. | ул. Соловья, д. № 21 68,065240 39,462874 | | бетон | 1,5 | 3 | | 0,75 | | | | МКД по ул. Соловья, д. № 22 | |
| 5. | ул. Бессонова, д. № 2 68,064078 39,458212 | | бетон | 1,7 | 5 | | 0,75 | | | | МБУ ДО «ДТТ ЗАТО г. Островной»; МБОУ «СОШ № 284 ЗАТО г. Островной»; МБУК «БО ЗАТО г. Островной»; МБУ «ХЭК ЗАТО г. Островной» | |
| 6. | Специальное управление ФПС №48 МЧС России (р-н ул. Соловья, д. 9а) 68,069806 39,459104 | | бетон | 0,5 | 1 | | 0,75 | | | | Специальное управление ФПС №48 МЧС России | |
| 7. | Полигон ТБО 68,075404 39,455939 | | бетон | 0,5 | 1 | | 0,75 | | | | Региональный оператор АО «Управление отходами» | |

Приложение № 2
к распоряжению
Администрации ЗАТО г. Островной
от 19.02.2019 № 28-р

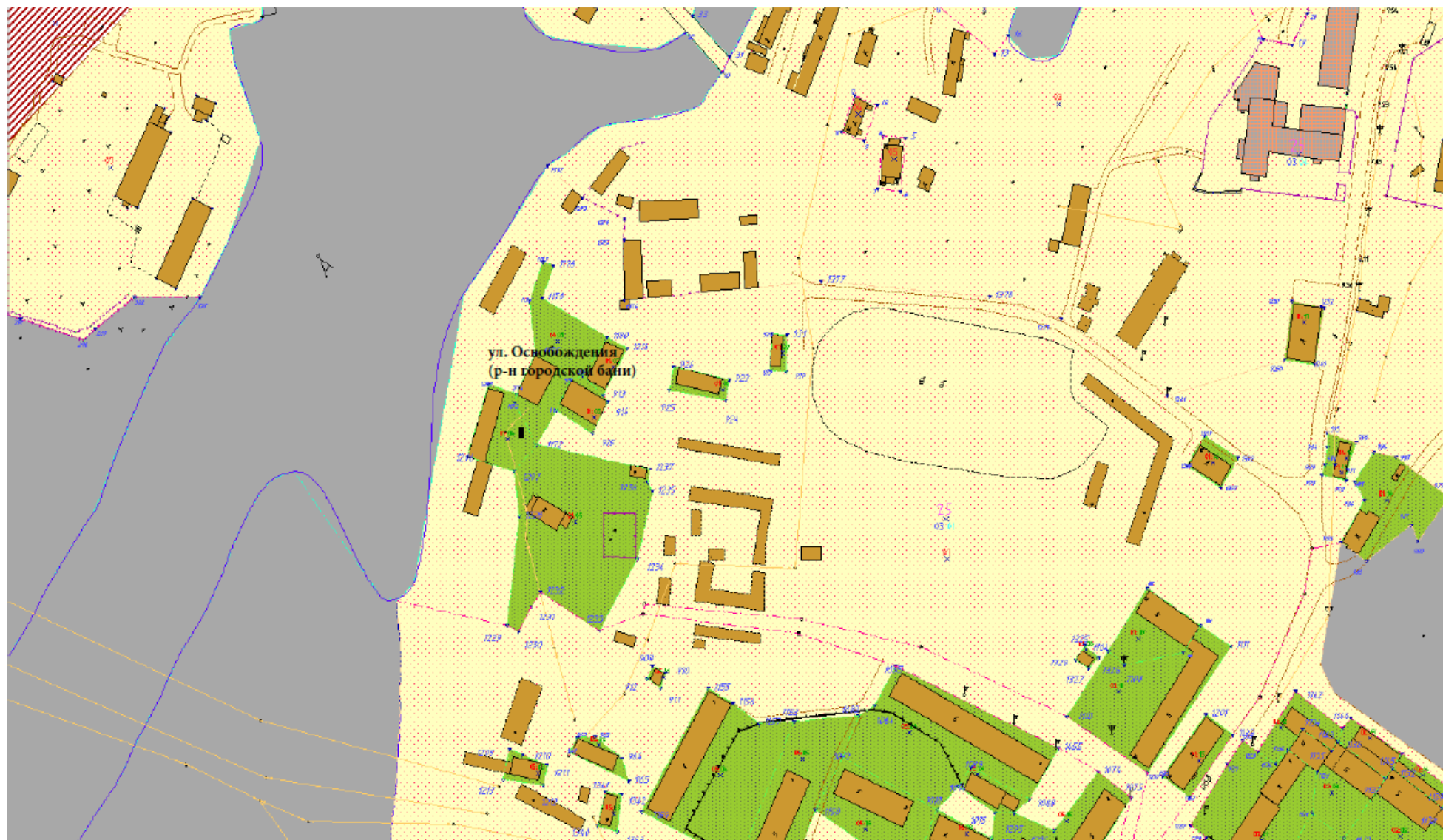
«Утверждена
распоряжением
Администрации ЗАТО г. Островной
от 29.12.2018 № 345-р

Схема мест (площадок) накопления твердых коммунальных отходов, расположенных на территории ЗАТО г. Островной
Мкрн. Гремиха

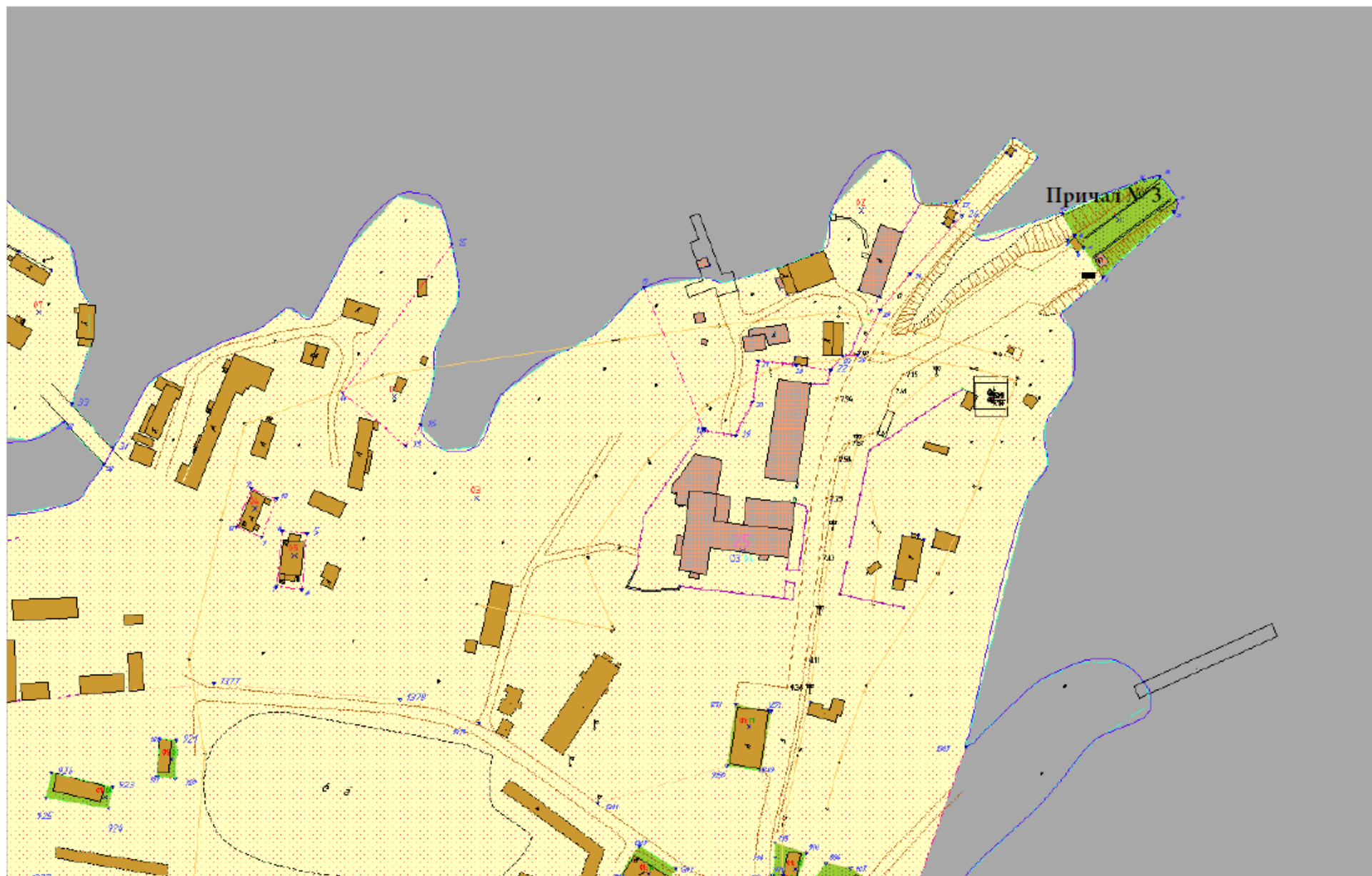


■ площадки ТКО

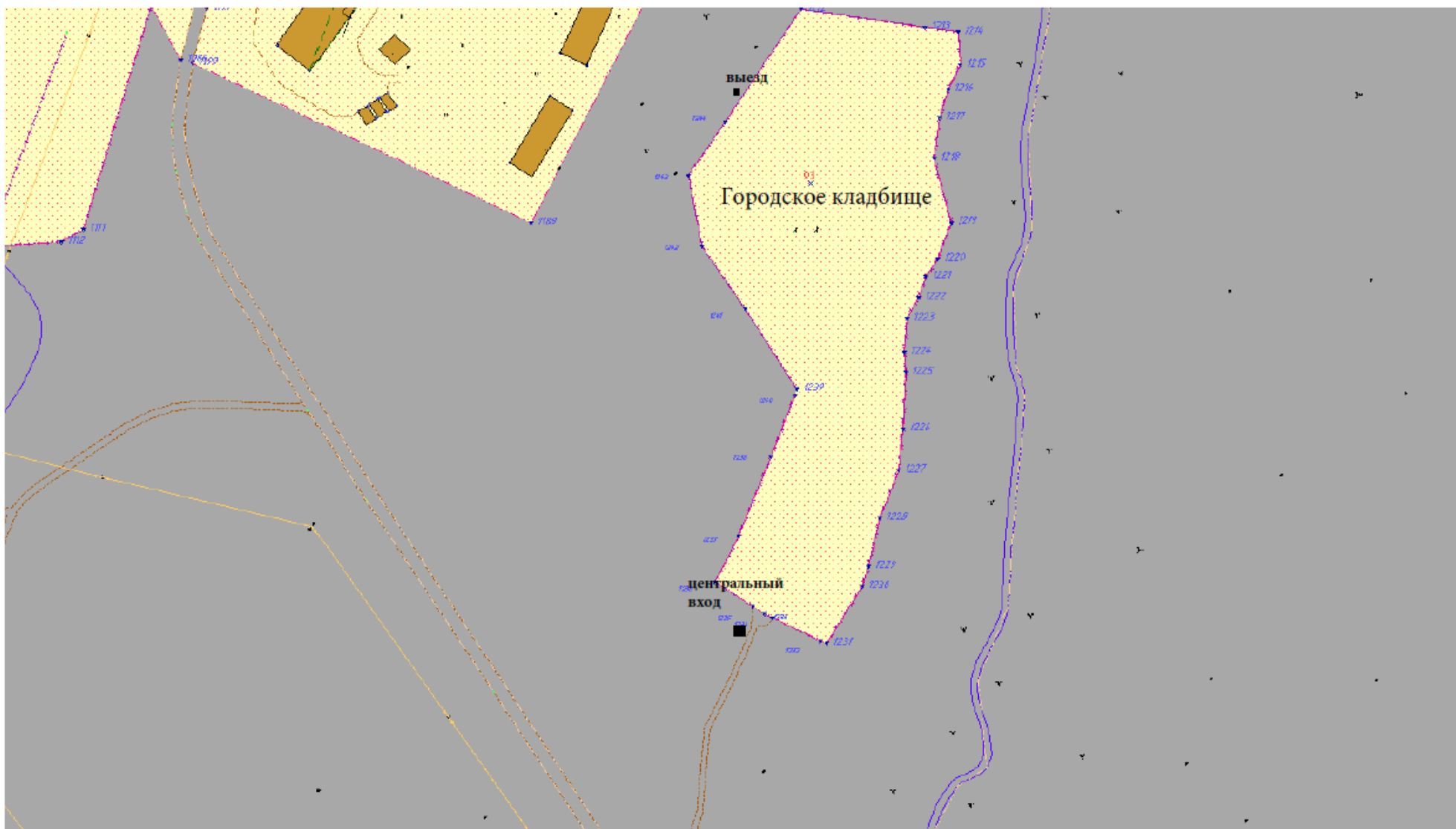
М 1:2000



Площадки ТКО

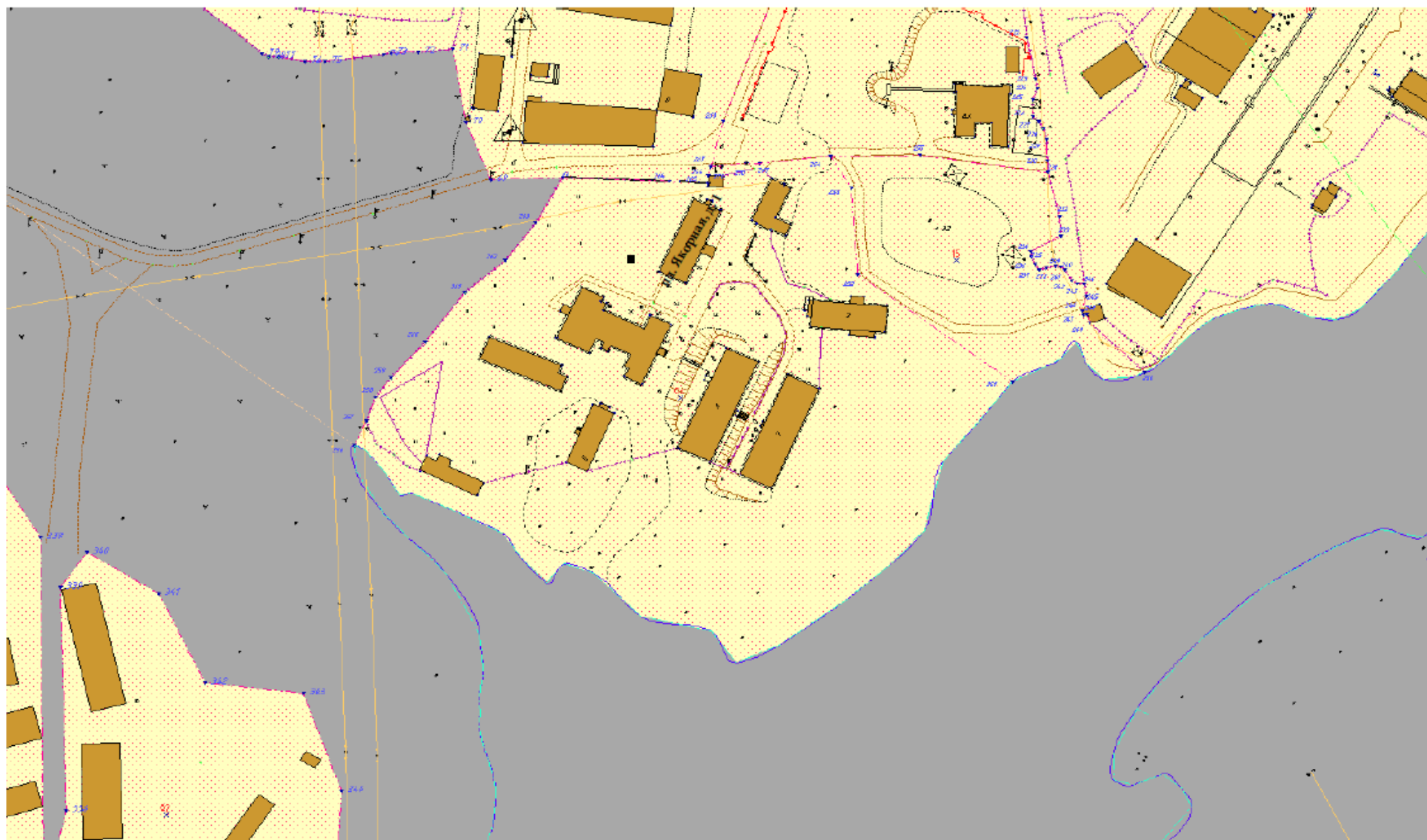


Площадки ТКО

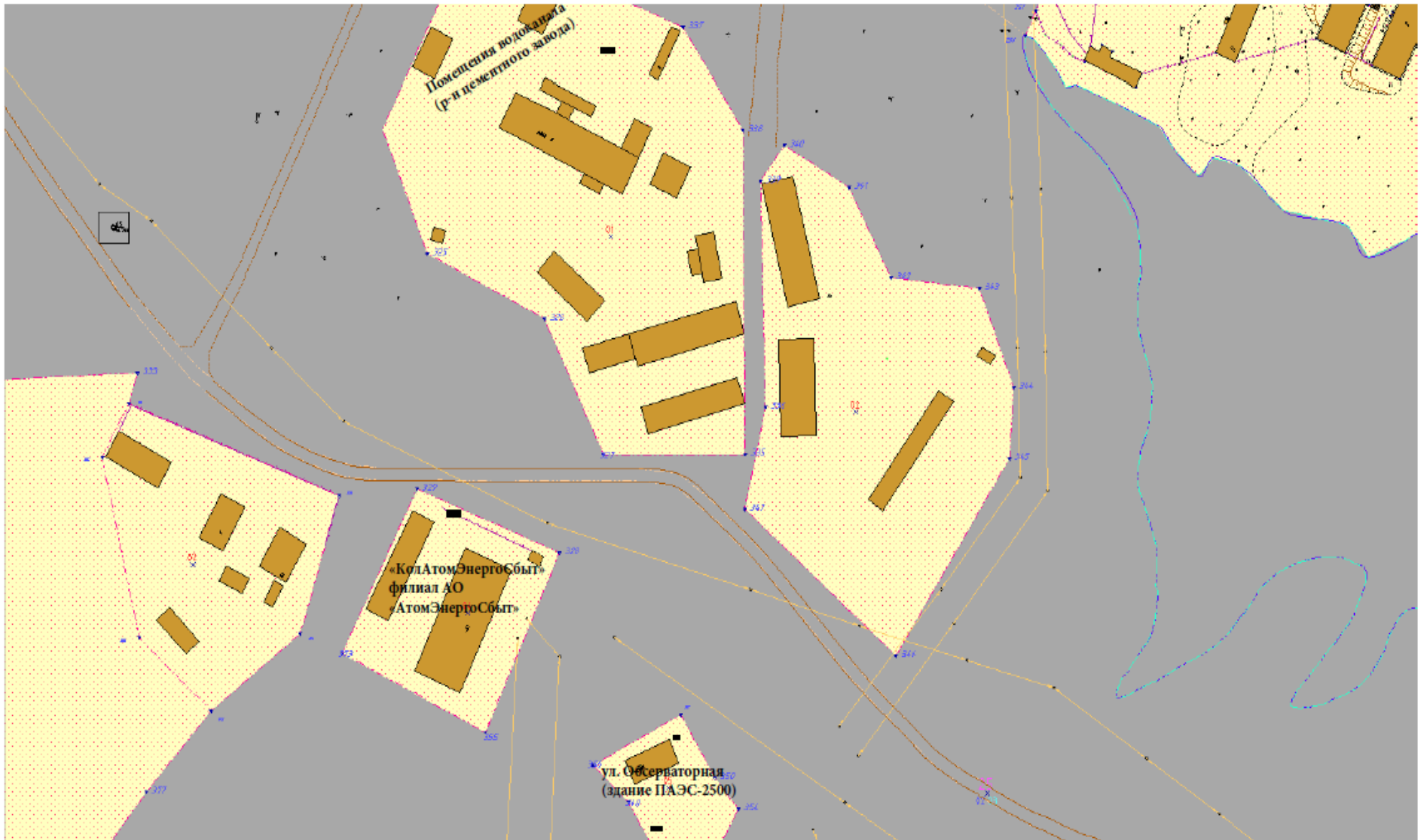


■ Площадки ТКО

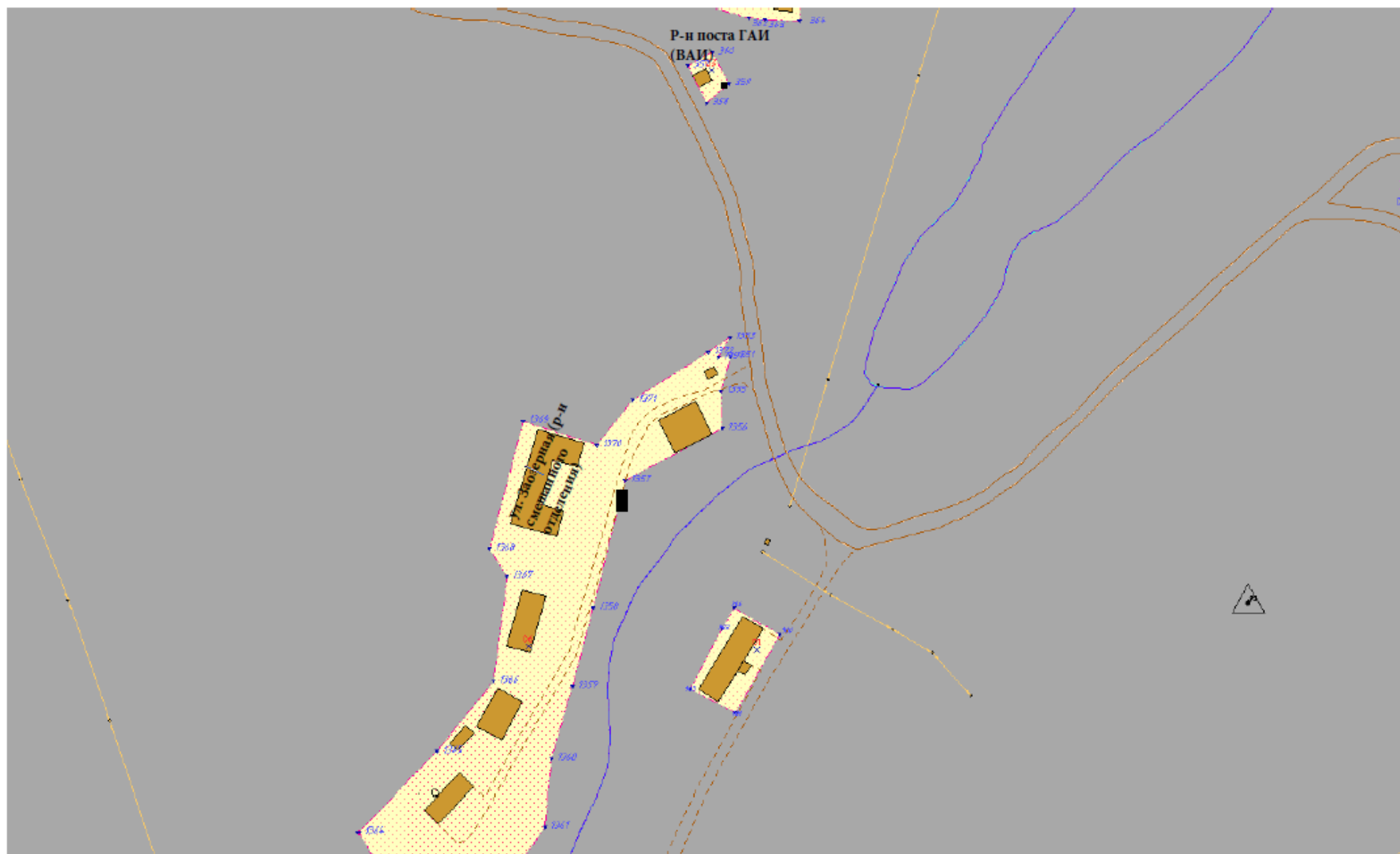
Мкрн. Промзона



■ площадки ТКО



■ площадки ТКО



Мкрн. Островная



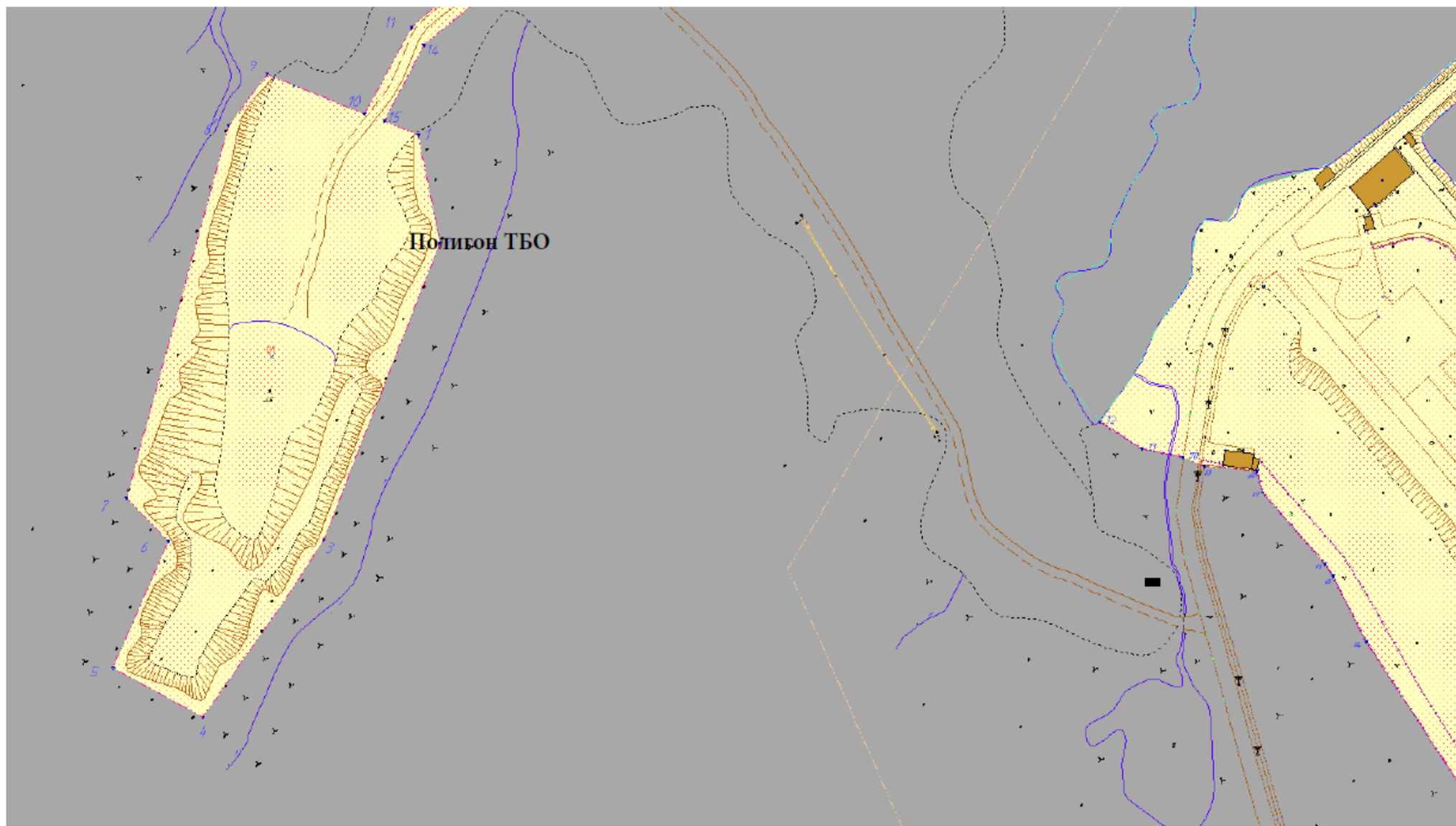
■ площадки ТКО



■ площадки ТКО



■ площадки ТКО



площадки ТКО

Приложение № 3
к распоряжению
Администрации ЗАТО г. Островной
от 19.02.2019 № 28-р

«Утверждены
распоряжением
Администрации ЗАТО г. Островной
от 29.12.2018 № 345-р

Форма Заявки для заявителей о согласовании создания места (площадки) накопления
твёрдых коммунальных отходов на территории ЗАТО г. Островной

Главе Администрации ЗАТО г. Островной

от _____

Заявка

для заявителей о согласовании создания места (площадки) накопления твёрдых
коммунальных отходов на территории ЗАТО г. Островной

Прошу согласовать создание места (площадки) накопления твёрдых коммунальных
отходов на территории ЗАТО г. Островной:

1. Данные о предполагаемом нахождении места (площадки) накопления ТКО¹:

1.1. Адрес: _____

1.2. Географические координаты: _____

2. Данные о технических характеристиках предполагаемого места (площадки)
накопления ТКО:

2.1. Покрытие: _____

2.2. Площадь: _____

2.3. Количество планируемых к размещению контейнеров (бункеров)
с указанием их объема: _____

3. Данные о собственнике планируемого места (площадки) накопления ТКО:

3.1. для ЮЛ:

- полное наименование: _____

- ОГРН записи в ЕГРЮЛ: _____

- фактический адрес: _____

3.2. для ИП:

- Ф.И.О.: _____

- ОГРН записи в ЕГРИП: _____

- адрес регистрации по месту жительства: _____

3.3. для физических лиц:

- Ф.И.О.: _____

- серия, номер и дата выдачи паспорта или иного документа, удостоверяющего
личность: _____

- адрес регистрации по месту жительства: _____

¹ В соответствии с требованиями СанПиН 42-128-4690-88, утвержденных Главным государственным санитарным врачом СССР от 05.08.1998 № 4690-88, в части требований удаленности от жилых домов, детских учреждений, спортивных площадок и от мест отдыха населения на расстояние не менее 20 м, и не более 100 м.

- контактные данные: _____

4. Данные о предполагаемых источниках образования ТКО, которые планируются к складированию в месте (на площадке) накопления ТКО:

4.1. Сведения об одном или нескольких объектах капитального строительства при осуществлении деятельности, на которых у физических и юридических лиц образуются ТКО, планируемые к складированию в соответствующем месте (на площадке) накопления ТКО: _____

К заявке прилагается:

Схема размещения места (площадки) накопления ТКО на карте масштаба 1:2000.

Заявитель подтверждает подлинность и достоверность представленных сведений и документов.

Заявитель:

«__» _____ 20__ года _____ / _____ /

Форма Заявки для включения сведений о месте (площадке) накопления твёрдых коммунальных отходов в реестр на территории ЗАТО г. Островной.

Главе Администрации ЗАТО г. Островной

от _____

Заявка для включения сведений о месте (площадке) накопления твёрдых коммунальных отходов в реестр на территории ЗАТО г. Островной

Прошу включить в реестр мест (площадок) накопления твёрдых коммунальных отходов на территории ЗАТО г. Островной:

1. Данные о предполагаемом нахождении места (площадки) накопления ТКО¹:

1.1. Адрес: _____

1.2. Географические координаты: _____

2. Данные о технических характеристиках предполагаемого места (площадки) накопления ТКО:

2.1. Покрытие: _____

2.2. Площадь: _____

2.3. Количество планируемых к размещению контейнеров с указанием их объема: _____

3. Данные о собственнике планируемого места (площадки) накопления ТКО:

3.1. для ЮЛ:

- полное наименование: _____

- ОГРН записи в ЕГРЮЛ: _____

¹ В соответствии с требованиями СанПиН 42-128-4690-88, утвержденных Главным государственным санитарным врачом СССР от 05.08.1998 № 4690-88, в части требований удаленности от жилых домов, детских учреждений, спортивных площадок и от мест отдыха населения на расстояние не менее 20 м, и не более 100 м.

- фактический адрес: _____

3.2. Для ИП:

- ФИО: _____

- ОГРН записи в ЕГРИП: _____

- адрес регистрации по месту жительства: _____

3.3. для физических лиц:

- Ф.И.О.: _____

- серия, номер и дата выдачи паспорта или иного документа, удостоверяющего личность: _____

- адрес регистрации по месту жительства: _____

- контактные данные: _____

4. Данные об источниках образования ТКО, которые складываются в месте (на площадке) накопления ТКО:

4.1. Сведения об одном или нескольких объектах капитального строительства при осуществлении деятельности, на которых у физических и юридических лиц образуются ТКО, планируемые к складированию в соответствующем месте (на площадке) накопления ТКО: _____

К заявке прилагается:

Схема размещения места (площадки) накопления ТКО на карте масштаба 1:2000.

Заявитель подтверждает подлинность и достоверность представленных сведений и документов.

Заявитель:

« ___ » _____ 20__ года _____ / _____ /».
