



**АДМИНИСТРАЦИЯ
ЗАКРЫТОГО АДМИНИСТРАТИВНО-ТЕРРИТОРИАЛЬНОГО ОБРАЗОВАНИЯ
ГОРОД ОСТРОВНОЙ МУРМАНСКОЙ ОБЛАСТИ
(Администрация ЗАТО г. Островной)**

ПОСТАНОВЛЕНИЕ

16.08.2019

№ 226

Об установлении публичного сервитута

В соответствии со статьями 23, 39.38, 39.39, 39.43 Земельного кодекса Российской Федерации, статьей 3.3 Федерального закона от 25.10.2001 № 137-ФЗ «О введении в действие Земельного кодекса Российской Федерации», на основании ходатайства Публичного акционерного общества «Межрегиональная распределительная сетевая компания Северо-Запада» (ИНН 7802312751, ОГРН 1047855175785, адрес: 196247, г. Санкт-Петербург, площадь Конституции, дом 3, литер А, помещение 16Н) (далее – ПАО «МРСК Северо-Запада») от 16.04.2019, учитывая отсутствие заявлений иных правообладателей земельного участка в период публикации сообщения об установлении публичного сервитута от 12.07.2019 Администрация ЗАТО г. Островной *п о с т а н о в л я е т*:

1. Установить публичный сервитут в отношении части земельного участка с кадастровым номером 51:25:0020101:1, площадью 4019 кв.м, расположенный по адресу: Российская Федерация, Мурманская область, закрытое административно-территориальное образование город Островной Мурманской области.

2. Утвердить границы публичного сервитута в соответствии со схемой расположения границ публичных сервитутов прилагаемой к настоящему постановлению.

3. Цель установления публичного сервитута: размещение объектов электросетевого хозяйства.

4. Установить срок публичного сервитута – 49 лет. Плата за публичный сервитут не устанавливается на основании п. 3 ст. 3.6 Федерального закона от 25.10.2001 № 137-ФЗ «О введении в действие Земельного кодекса Российской Федерации».

5. Отделу экономики и муниципального имущества Администрации ЗАТО г. Островной (Салимова Л.П.):

- направить копию настоящего постановления правообладателю земельного участка;

- направить копию настоящего постановления в орган регистрации прав;

- направить копию настоящего постановления обладателю публичного сервитута (ПАО «МРСК Северо-Запада»).

6. Публичный сервитут считается установленным со дня внесения сведений о нем в Единый государственный реестр недвижимости.

7. Настоящее постановление вступает в силу со дня его подписания и подлежит размещению на официальном сайте органов местного самоуправления муниципального образования ЗАТО г. Островной www.zato-ostrov.ru и опубликованию в газете «Инфо-Вестник Островной».

Глава администрации

С.Е. Богданова

Схема расположения границ публичного сервитута

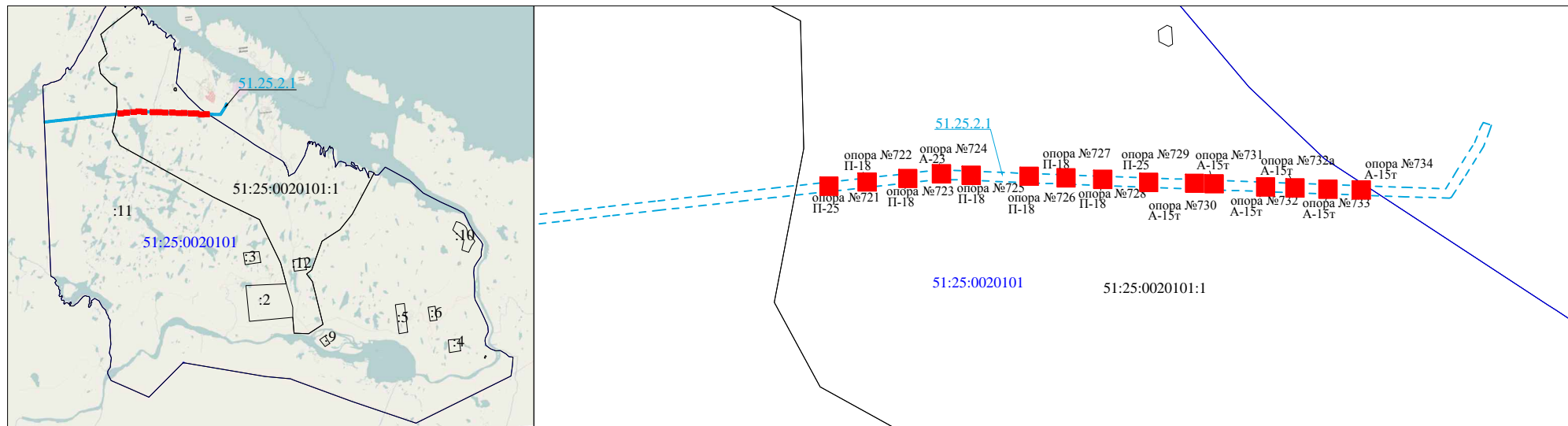
Кадастровые номера земельных участков, в отношении которых испрашивается публичный сервитут 51:25:0020101:1

Утверждена постановлением Администрации ЗАТО г. Островной от 16.08.2019 № 226

Площадь испрашиваемого публичного сервитута

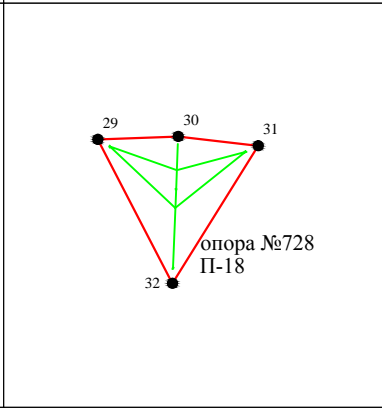
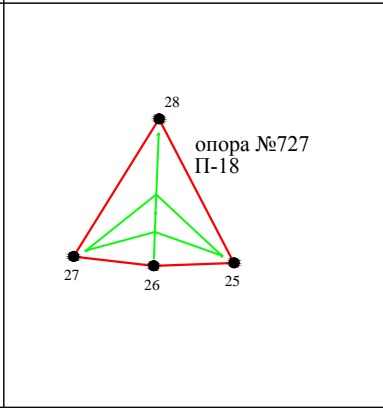
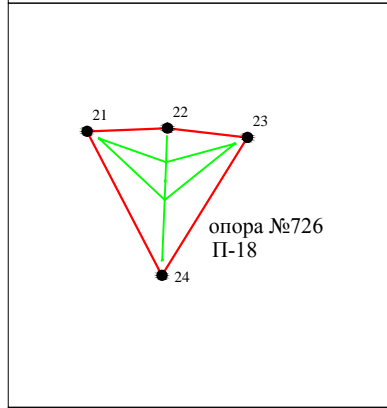
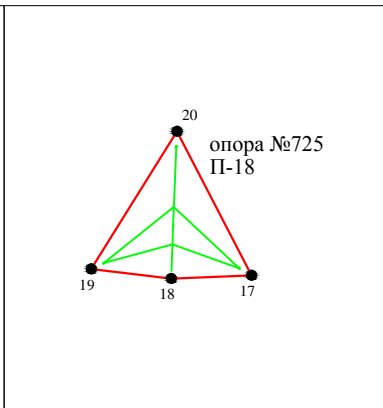
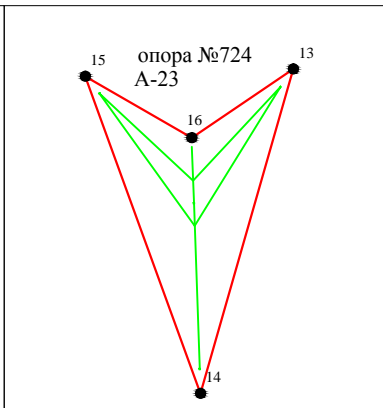
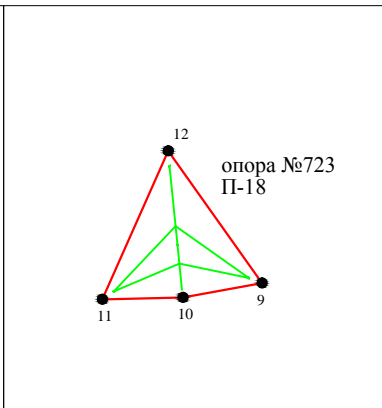
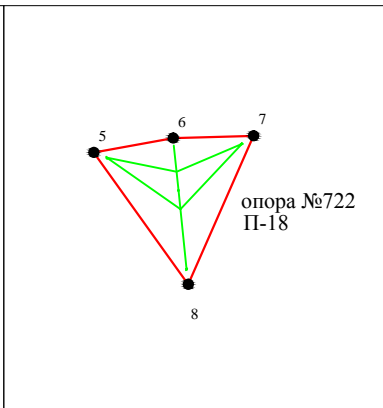
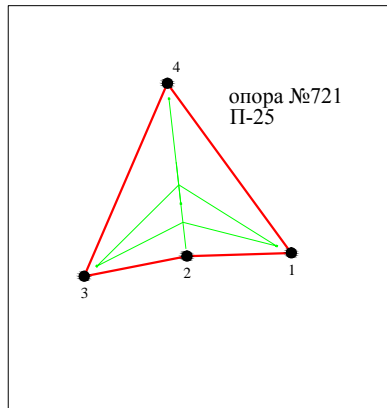
4019 кв.м

Система координат МСК-51



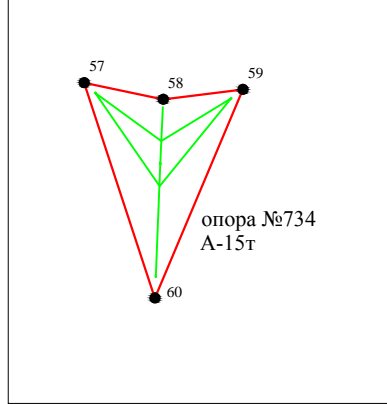
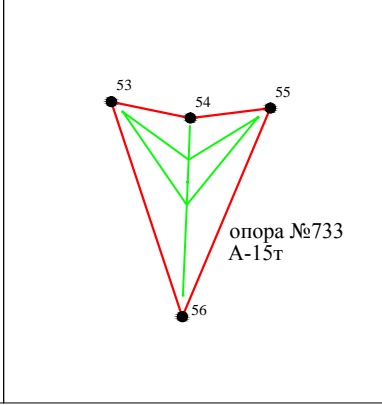
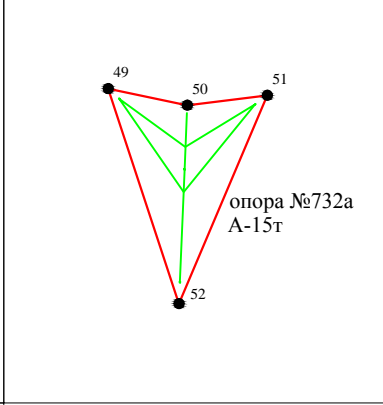
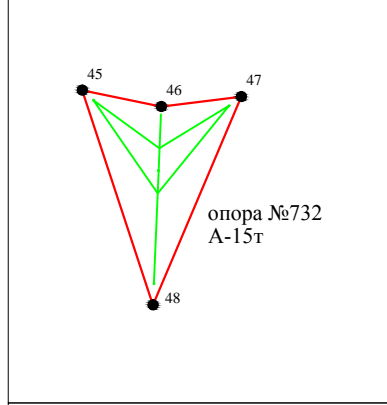
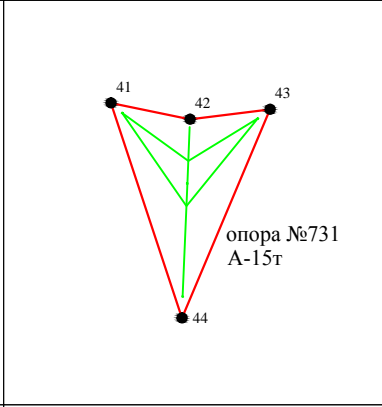
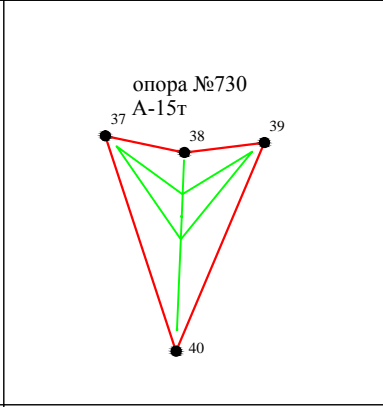
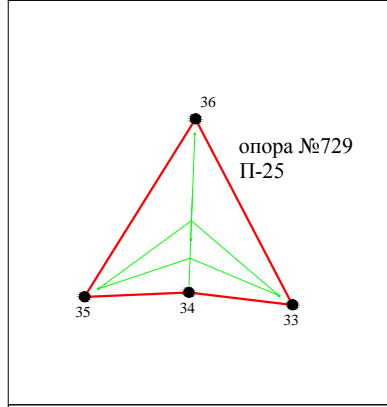
Масштаб 1:250000

Масштаб 1:40000

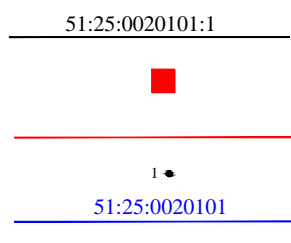


Обозначение характерных точек границ	X, м	Y, м
1	559787,22	1705589,34
2	559786,82	1705575,48
3	559784,14	1705561,88
4	559809,7	1705572,91
1	559787,22	1705589,34
5	559826,83	1705822,22
6	559828,75	1705832,73
7	559829,02	1705843,41
8	559809,33	1705834,74
5	559826,83	1705822,22
9	559847,4	1706118,01
10	559845,51	1706107,5
11	559845,27	1706096,82
12	559864,94	1706105,55
9	559847,4	1706118,01
13	559894,27	1706340,29
14	559851,27	1706327,99
15	559893,31	1706312,72
16	559885,17	1706326,81
13	559894,27	1706340,29
17	559862,01	1706542
18	559861,59	1706531,33
19	559862,83	1706520,72
20	559881,1	1706532,08
17	559862,01	1706542
21	559858,4	1706914,93
22	559858,82	1706925,6
23	559857,58	1706936,21
24	559839,31	1706924,85
21	559858,4	1706914,93
25	559836,65	1707185,37
26	559836,23	1707174,7
27	559837,47	1707164,09
28	559855,74	1707175,45
25	559836,65	1707185,37
29	559840,1	1707410,66
30	559840,52	1707421,33

Обозначение характерных точек границ	X, м	Y, м
31	559839,28	1707431,94
32	559821,01	1707420,58
29	559840,1	1707410,66
33	559813,16	1707742,07
34	559814,83	1707728,31
35	559814,21	1707714,47
36	559837,83	1707729,19
33	559813,16	1707742,07
37	559821,56	1708029,36
38	559819,38	1708039,83
39	559820,7	1708050,43
40	559793,04	1708038,75
37	559821,56	1708029,36
41	559816,18	1708161,44
42	559814	1708171,91
43	559815,32	1708182,51
44	559787,66	1708170,83
41	559816,18	1708161,44
45	559803,68	1708509,82
46	559801,5	1708520,29
47	559802,82	1708530,89
48	559775,16	1708519,21
45	559803,68	1708509,82
49	559795,5	1708711,83
50	559793,32	1708722,3
51	559794,64	1708732,9
52	559766,98	1708721,22
49	559795,5	1708711,83
53	559787,76	1708938,71
54	559785,58	1708949,18
55	559786,9	1708959,78
56	559759,24	1708948,1
53	559787,76	1708938,71
57	559780,39	1709158,47
58	559778,21	1709168,94
59	559779,53	1709179,54
60	559751,87	1709167,86
57	559780,39	1709158,47



Масштаб 1:1000



Условные обозначения:

- границы и кадастровый номер земельного участка, в отношении которого испрашивается публичный сервитут;
- обозначение публичного сервитута, размеры которого не могут быть переданы в масштабе графической части;
- проектные границы публичного сервитута;
- обозначение характерных точек проектных границ публичного сервитута;
- обозначение кадастрового квартала;
- обозначение оси высоковольтной линии электропередачи (проектное местоположение инженерного сооружения).