



**АДМИНИСТРАЦИЯ
ЗАКРЫТОГО АДМИНИСТРАТИВНО-ТЕРРИТОРИАЛЬНОГО ОБРАЗОВАНИЯ
ГОРОД ОСТРОВНОЙ МУРМАНСКОЙ ОБЛАСТИ
(Администрация ЗАТО г. Островной)**

ПОСТАНОВЛЕНИЕ

20.11.2019

№ 300

Об утверждении карт-схем границ прилегающих территорий общего пользования
в ЗАТО г. Островной

В соответствии с Федеральным законом от 06.10.2003 № 131-ФЗ «Об общих принципах организации местного самоуправления в Российской Федерации», Законом Мурманской области от 06.11.2018 № 2304-01-ЗМО «О градостроительной деятельности на территории Мурманской области», приказом Министерства строительства и территориального развития Мурманской области от 29.01.2019 № 25 «Об утверждении формы карт-схем границ прилегающей территории и требований к их оформлению в Мурманской области», Администрация ЗАТО г. Островной **п о с т а н о в л я е т**:

1. Утвердить карту - схему границ прилегающей территории к земельному участку с кадастровым номером 51:25:0010301:220, расположенному по адресу: Закрытое административно-территориальное образование город Островной Мурманской области, город Островной в районе ул. Гвардейская, д. 4, согласно приложению № 1.

2. Утвердить карту - схему границ прилегающей территории к земельному участку с кадастровым номером 51:25:0010302:452, расположенному по адресу: Закрытое административно-территориальное образование город Островной Мурманской области, город Островной, площадь на пересечении ул. Советской и ул. Адмирала Устьянцева в районе дома № 1, согласно приложению № 2.

3. Утвердить карту - схему границ прилегающей территории к земельному участку с кадастровым номером 51:25:0010304:446, расположенному по адресу: Закрытое административно-территориальное образование город Островной Мурманской области, город Островной, в районе ул. Советская, д. 20 до ул. Жертв Интервенции, д. 4, согласно приложению № 3.

4. Настоящее постановление вступает в силу со дня его подписания.

Глава администрации

С.Е. Богданова

Приложение № 1

к постановлению
Администрации ЗАТО г. Островной
от 20.11.2019 № 300

Карта-схема прилегающей территории Площадка для развлекательных
спортивных игр по ул. Гвардейская ЗАТО г. Островной

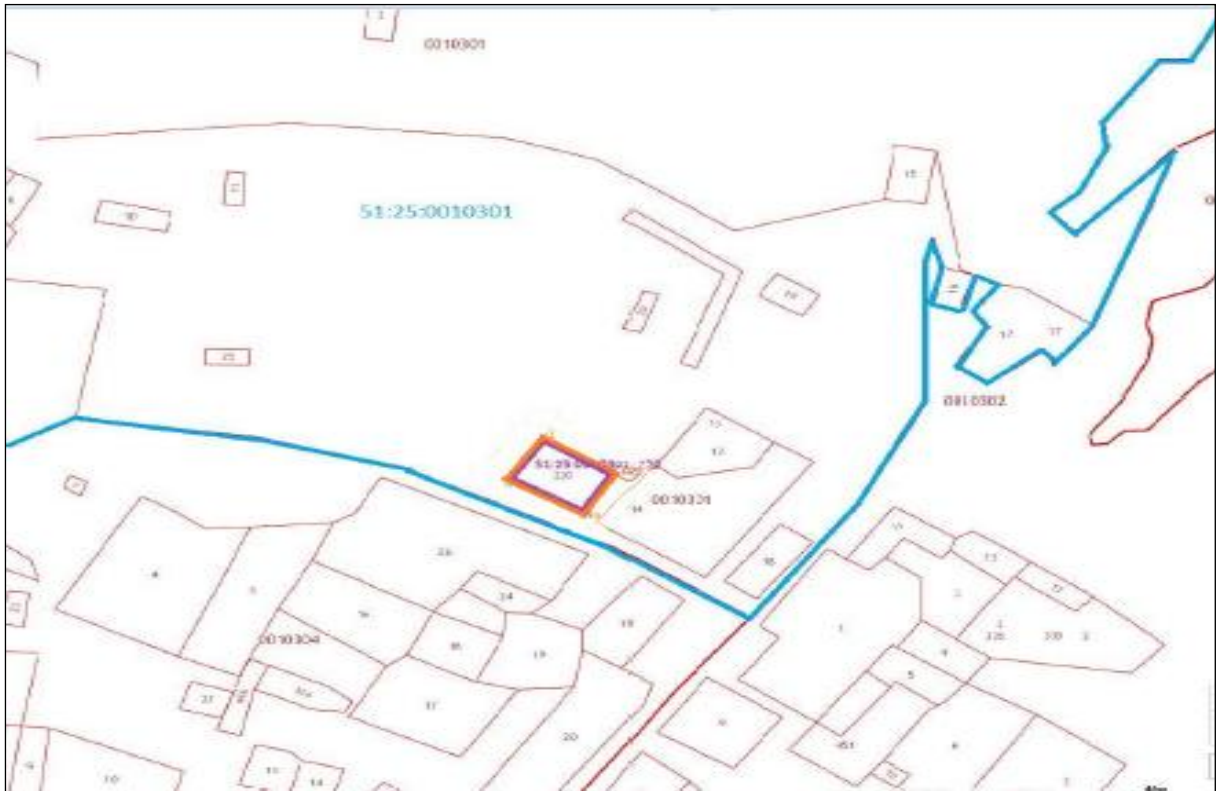
1. Местоположение прилегающей территории (адресные ориентиры)
Российская Федерация, Мурманская область, Закрытое административно-территориальное образование город Островной Мурманской области, город Островной в районе ул. Гвардейская, д 4.
2. Кадастровый номер объекта, по отношению к которому устанавливается прилегающая территория: 51:25:0010301:220
3. Площадь прилегающей территории: 728 кв. м.

Отдел экономики
и муниципального имущества
Администрации ЗАТО г. Островной

(исполнитель)



_____ (подпись)

_____ (расшифровка подписи)



Масштаб 1:1000

Условные обозначения

	граница прилегающей территории
H4	поворотная точка границ прилегающей территории
51:25:0010301:220	кадастровый номер земельного участка по отношению к которому устанавливается прилегающая территория
51:25:0010301	кадастровый квартал
	граница кадастрового квартала

Отдел экономики
и муниципального имущества
Администрации ЗАТО г. Островной _____
(исполнитель)

(подпись)

_____ (расшифровка подписи)

Приложение № 2

к постановлению
Администрации ЗАТО г. Островной
от 20.11.2019 № 300

Карта-схема прилегающей территории каток (ледовый корт)

1. Местоположение прилегающей территории (адресные ориентиры)
Российская Федерация, Мурманская область, Закрытое административно-территориальное образование город Островной Мурманской области, город Островной, площадь на пересечении ул. Советской и ул. Адмирала Устьянцева в районе дома № 1.

2. Кадастровый номер объекта, по отношению к которому устанавливается прилегающая территория: 51:25:0010302:452

3. Площадь прилегающей территории: 1831 кв. м.

Отдел экономики
и муниципального имущества
Администрации ЗАТО г. Островной
(исполнитель)




_____ (подпись)

_____ (расшифровка подписи)



Масштаб 1:1000

Условные обозначения:

	граница прилегающей территории
	поворотная точка границ прилегающей территории
51:25:0010302:18	кадастровый номер земельного участка, по отношению к которому устанавливается прилегающая территория
51:25:0010302	кадастровый квартал
	граница кадастрового квартала

Отдел экономики
и муниципального имущества
Администрации ЗАТО г. Островной

(исполнитель)

(подпись)

(расшифровка подписи)

Приложение № 3

к постановлению
Администрации ЗАТО г. Островной
от 20.11.2019 № 300

Карта-схема прилегающей территории пешеходная дорожка

1. Местоположение прилегающей территории (адресные ориентиры)
Российская Федерация, Мурманская область, Закрытое административно-территориальное образование город Островной Мурманской области, город Островной, в районе ул. Советская, д. 20 до ул. Жертв Интервенции, д.4.

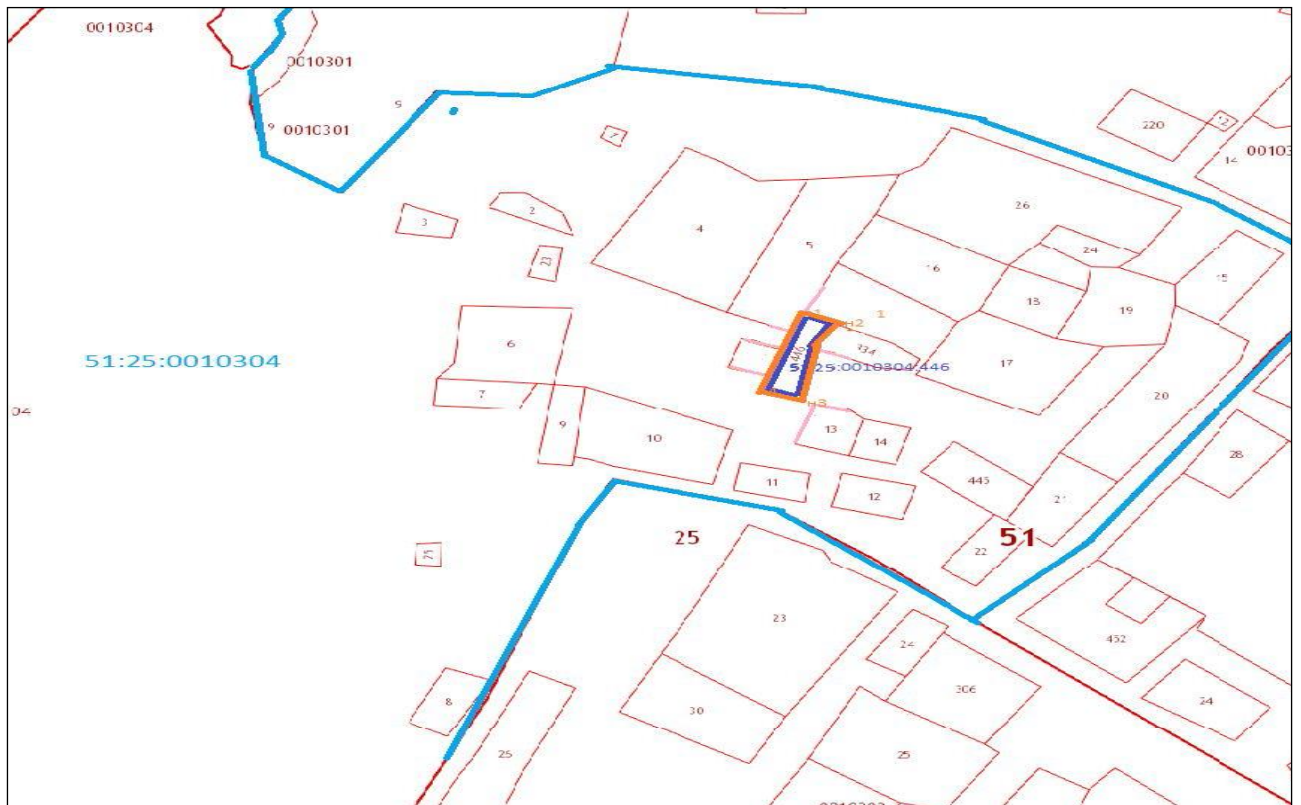
2. Кадастровый номер объекта (при наличии), по отношению к которому устанавливается прилегающая территория: 51:25:0010304:446

3. Площадь прилегающей территории: 325 кв.м.

Отдел экономики
и муниципального имущества
Администрации ЗАТО г. Островной
(исполнитель)



_____ (подпись)

_____ (расшифровка подписи)



Масштаб 1:1000

Условные обозначения

	граница прилегающей территории
Н4	поворотная точка границ прилегающей территории
51:25:0010304:446	кадастровый номер земельного участка по отношению к которому устанавливается прилегающая территория
51:25:0010304	кадастровый квартал
	граница кадастрового квартала

Отдел экономики
и муниципального имущества
Администрации ЗАТО г. Островной _____
(исполнитель)

_____ (подпись)

_____ (расшифровка подписи)