



**АДМИНИСТРАЦИЯ  
ЗАКРЫТОГО АДМИНИСТРАТИВНО-ТЕРРИТОРИАЛЬНОГО ОБРАЗОВАНИЯ  
ГОРОД ОСТРОВНОЙ МУРМАНСКОЙ ОБЛАСТИ  
(Администрация ЗАТО г. Островной)**

---

**ПОСТАНОВЛЕНИЕ**

12.11.2021

№ 228

Об утверждении карт-схем границ прилегающих территорий  
общего пользования в ЗАТО г. Островной

В соответствии с Федеральным законом от 06.10.2003 № 131-ФЗ «Об общих принципах организации местного самоуправления в Российской Федерации», Законом Мурманской области от 06.11.2018 № 2304-01-ЗМО «О градостроительной деятельности на территории Мурманской области», приказом Министерства строительства и территориального развития Мурманской области от 29.01.2019 № 25 «Об утверждении формы карт-схем границ прилегающей территории и требований к их оформлению в Мурманской области» Администрация ЗАТО г. Островной *п о с т а н о в л я е т*:

1. Утвердить карту - схему границ прилегающей территории к земельному участку с кадастровым номером 51:25:0010107:37, расположенному по адресу: Российская Федерация, Мурманская область, городской округ закрытое административно-территориальное образование город Островной Мурманской области, город Островной, в районе ул. Бессонова, д. 4 согласно приложению № 1 к настоящему постановлению.

2. Утвердить карту - схему границ прилегающей территории к земельному участку с кадастровым номером 51:25:0010304:10, расположенному по адресу: Российская Федерация, Мурманская область, городской округ закрытое административно-территориальное образование город Островной Мурманской области, город Островной, в районе ул. Советской, д. 20 согласно приложению № 2 к настоящему постановлению.

3. Настоящее постановление вступает в силу со дня подписания.

Глава ЗАТО г. Островной  
ВЕРНО  
И.о. начальника отдела  
документационного обеспечения управления,  
муниципальной службы и кадров  
12.11.2021

О.А. Огинова

Е.Л. Маркова

Приложение № 1

УТВЕРЖДЕНА  
постановлением  
Администрации ЗАТО г. Островной  
от 12.11.2021 № 228

Карта-схема прилегающей территории

1. Местоположение прилегающей территории (адресные ориентиры)  
Российская Федерация, Мурманская область, городской округ закрытое административно-территориальное образование город Островной Мурманской области, город Островной в районе ул. Бессонова, д. 4.
2. Кадастровый номер объекта, по отношению к которому устанавливается прилегающая территория: 51:25:0010107:37
3. Площадь прилегающей территории: 211 кв. м.

Отдел экономики  
и муниципального имущества  
Администрации ЗАТО г. Островной

\_\_\_\_\_

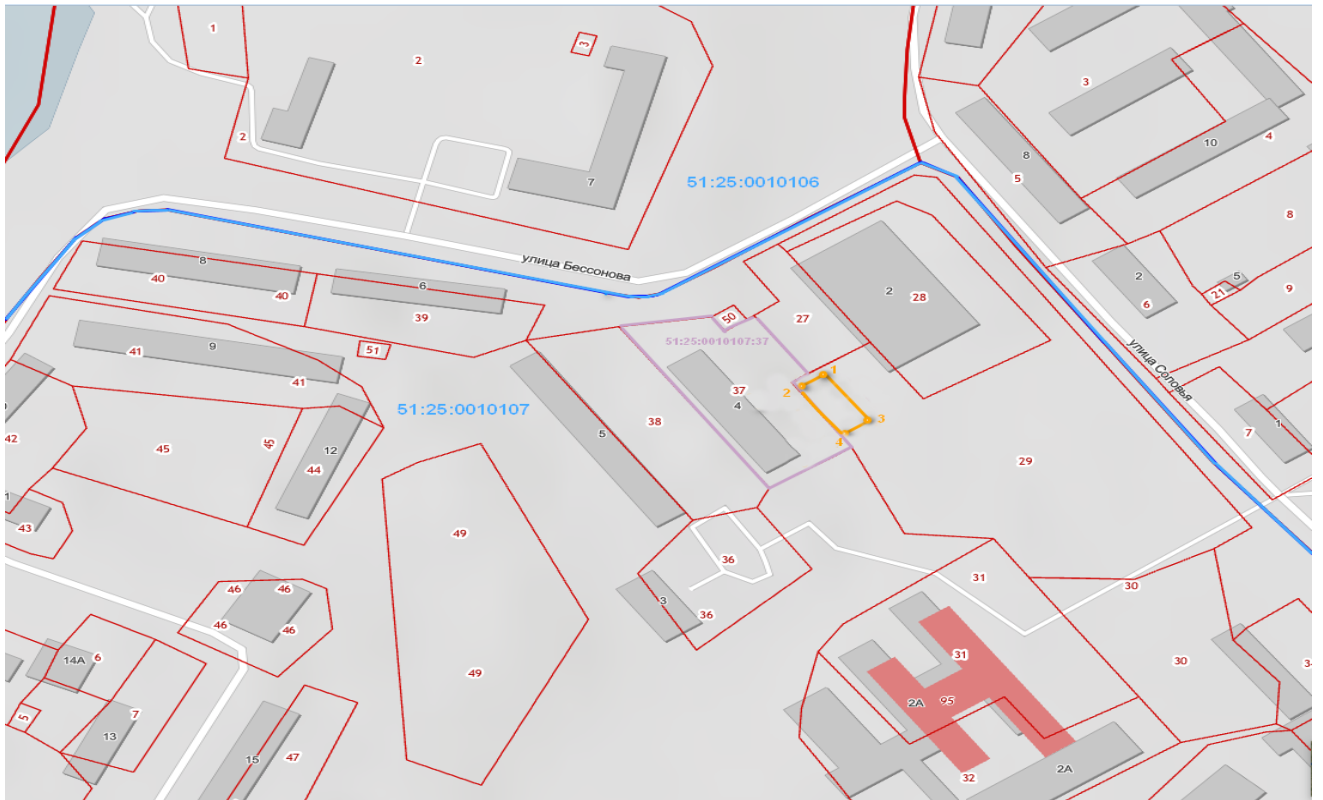
(исполнитель)

\_\_\_\_\_

(подпись)






\_\_\_\_\_

(расшифровка подписи)



Масштаб 1:1000

Условные обозначения

	граница прилегающей территории
	поворотная точка границ прилегающей территории
	кадастровый номер земельного участка (объекта недвижимости) по отношению к которому устанавливается прилегающая территория
	кадастровый квартал
	граница кадастрового квартала

Отдел экономики  
и муниципального имущества  
Администрации ЗАТО г. Островной

(исполнитель)

(подпись)

(расшифровка подписи)

Приложение № 2

УТВЕРЖДЕНА  
постановлением  
Администрации ЗАТО г. Островной  
от 12.11.2021 № 228

Карта-схема прилегающей территории

1. Местоположение прилегающей территории (адресные ориентиры)  
Российская Федерация, Мурманская область, городской округ закрытое административно-территориальное образование город Островной Мурманской области, город Островной в районе ул. Советская, д. 20.
2. Кадастровый номер объекта, по отношению к которому устанавливается прилегающая территория: 51:25:0010304:10
3. Площадь прилегающей территории: 188 кв. м.

Отдел экономики  
и муниципального имущества  
Администрации ЗАТО г. Островной

\_\_\_\_\_  
(исполнитель)






\_\_\_\_\_  
(подпись)

\_\_\_\_\_  
(расшифровка подписи)



Масштаб 1:1000

### Условные обозначения

	граница прилегающей территории
	поворотная точка границ прилегающей территории
	кадастровый номер земельного участка (объекта недвижимости) по отношению к которому устанавливается прилегающая территория
	кадастровый квартал
	граница кадастрового квартала

Отдел экономики  
и муниципального имущества  
Администрации ЗАТО г. Островной

(исполнитель)

(подпись)

(расшифровка подписи)