

Утверждена  
постановлением  
Администрации ЗАТО г. Островной  
от 10.09.2024 № 185

КАРТА-ПЛАН ТЕРРИТОРИИ

Пояснительная записка

1. Сведения о территории выполнения комплексных кадастровых работ:

*ЗАТО г. Островной Мурманской области, КК 51:25:0010303*

(наименование субъекта Российской Федерации, муниципального образования, населенного пункта, уникальные учетные номера кадастровых кварталов, иные сведения, позволяющие определить местоположение территории, на которой выполняются комплексные кадастровые работы, например, наименование садоводческого или огороднического некоммерческого товарищества, гаражного кооператива, элемента планировочной структуры)

2. Основания выполнения комплексных кадастровых работ:

Наименование, дата и номер документа, на основании которого выполняются комплексные кадастровые работы:

*Муниципальный контракт. № 1, от 19 февраля 2024 г.*

3. Дата подготовки карты-плана территории:

*30 августа 2024 г.*

4. Сведения о заказчике(ах) комплексных кадастровых работ:

В отношении юридического лица, органа местного самоуправления муниципального района, муниципального округа или городского округа либо уполномоченного исполнительного органа государственной власти субъекта Российской Федерации:

полное или сокращенное (в случае, если имеется) наименование: *Администрация городского округа ЗАТО г. Островной Мурманской области*

основной государственный регистрационный номер: *1025100712317*

идентификационный номер налогоплательщика: *5114000067*

В отношении физического лица или представителя физических или юридических лиц:

фамилия, имя, отчество (последнее - при наличии): *—*

~~страховой номер индивидуального лицевого счета~~ в системе обязательного пенсионного страхования Российской Федерации (СНИЛС): *—*

Наименование и реквизиты документа, подтверждающие полномочия представителя заказчика(ов) комплексных кадастровых работ:

*—*

Адрес электронной почты (для направления уведомления о результатах внесения сведений в Единый государственный реестр недвижимости):

*uems@zato-ostrov.ru*

5. Сведения об исполнителе комплексных кадастровых работ:

Полное или сокращенное (в случае, если имеется) наименование и адрес юридического лица, с которым заключен государственный или муниципальный контракт либо договор подряда на выполнение комплексных кадастровых работ:

"ЦТИ", адрес: 183038, Мурманская обл, город Мурманск г.о., Мурманск г, Карла Маркса ул, Дом № 3

Фамилия, имя, отчество кадастрового инженера (последнее - при наличии):

Загребин Сергей Валентинович

и основной государственный регистрационный номер кадастрового инженера индивидуального предпринимателя (ОГРНИП):

—

Страховой номер индивидуального лицевого счета в системе обязательного пенсионного страхования Российской Федерации (СНИЛС) кадастрового инженера:

128-401-503-26

Уникальный реестровый номер кадастрового инженера в реестре саморегулируемой организации кадастровых инженеров и дата внесения сведений о физическом лице в такой реестр:

A-0781, 3 июня 2016 г.

Полное или (в случае, если имеется) сокращенное наименование саморегулируемой организации кадастровых инженеров, членом которой является кадастровый инженер:

Ассоциация "Союз кадастровых инженеров"

Контактный телефон:

+7-911-300-45-90

Почтовый адрес и адрес электронной почты, по которым осуществляется связь с кадастровым инженером:

183038, Мурманская обл., г. Мурманск, ул. Карла Маркса, д.3, zagrebin@ctimo.ru

6. Перечень документов, использованных при подготовке карты-плана территории:

№ п/п	Реквизиты документа				
	Вид	Дата	Номер	Наименование	Иные сведения
1	2	3	4	5	6
1	Кадастровый план территории, выдан: Филиал публично-правовой компании "Роскадастр" по Мурманской области	4 февраля 2024 г.	КУВИ-001/2024-35504552	Кадастровый план территории кадастрового квартала 51:25:0010303	—
2	Кадастровая выписка, выдан: Филиал публично-правовой компании "Роскадастр" по Мурманской области	8 февраля 2024 г.	КУВИ-001/2024-40426855	Выписка из Единого государственного реестра недвижимости об объекте недвижимости с кадастровым номером 51:25:0010202:45	—
3	Кадастровая выписка, выдан: Филиал публично-правовой компании "Роскадастр" по Мурманской области	6 февраля 2024 г.	КУВИ-001/2024-38531883	Выписка из Единого государственного реестра недвижимости об объекте недвижимости с кадастровым номером 51:25:0010202:43	—
4	Кадастровая выписка, выдан: Филиал публично-правовой компании "Роскадастр" по Мурманской области	8 февраля 2024 г.	КУВИ-001/2024-40426891	Выписка из Единого государственного реестра недвижимости об объекте недвижимости с кадастровым номером 51:25:0000000:158	—

1	2	3	4	5	6
5	Правовой акт, которым утверждены или изменены правила землепользования и застройки, выдан: Министерство градостроительства и благоустройства Мурманской области	15 марта 2024 г.	48	Правила землепользования и застройки	—
6	ПРОЧИЕ, выдан: Публично-правовая компания «Роскадастр»	23 апреля 2024 г.	170-12086/2024-B	Выписка о пунктах государственной геодезической сети, государственной нивелирной сети и государственной гравиметрической сети	—
7	ПРОЧИЕ, выдан: -	2 мая 2024 г.	б/н	Горизонтальная съемка М 1:500	—
8	ПРОЧИЕ, выдан: Филиал публично-правовой компании "Роскадастр" по Мурманской области	5 марта 2024 г.	ГФДЗ-20240305-16843539191-3	Решения о предоставлении документов ГФДЗ	—
9	ПРОЧИЕ, выдан: Филиал публично-правовой компании "Роскадастр" по Мурманской области	5 марта 2024 г.	ГФДЗ-20240305-16848551058-3	Решения о предоставлении документов ГФДЗ	—
10	ПРОЧИЕ, выдан: Филиал публично-правовой компании "Роскадастр" по Мурманской области	5 марта 2024 г.	ГФДЗ-20240305-16849501269-3	Решения о предоставлении документов ГФДЗ	—
11	ПРОЧИЕ, выдан: Филиал публично-правовой компании "Роскадастр" по Мурманской области	5 марта 2024 г.	ГФДЗ-20240305-16849421119-3	Решения о предоставлении документов ГФДЗ	—
12	ПРОЧИЕ, выдан: Филиал публично-правовой компании "Роскадастр" по Мурманской области	5 марта 2024 г.	ГФДЗ-20240305-16850009525-3	Решения о предоставлении документов ГФДЗ	—
13	ПРОЧИЕ, выдан: Филиал публично-правовой компании "Роскадастр" по Мурманской области	5 марта 2024 г.	ГФДЗ-20240305-16844389427-3	Решения о предоставлении документов ГФДЗ	—

1	2	3	4	5	6
14	ПРОЧИЕ, выдан: Филиал публично-правовой компании "Роскадастр" по Мурманской области	5 марта 2024 г.	ГФДЗ-20240305-16850687141-3	Решения о предоставлении документов ГФДЗ	—
15	ПРОЧИЕ, выдан: Филиал публично-правовой компании "Роскадастр" по Мурманской области	5 марта 2024 г.	ГФДЗ-20240305-16856908679-3	Решения о предоставлении документов ГФДЗ	—
16	Технический паспорт объекта учёта	11 марта 2004 г.	2629	Технический паспорт объекта учёта	—
17	Технический паспорт объекта учёта	12 августа 2004 г.	2749	Технический паспорт объекта учёта	—
18	Технический паспорт объекта учёта	12 августа 2004 г.	2757	Технический паспорт объекта учёта	—
19	Технический паспорт объекта учёта	12 августа 2004 г.	2758	Технический паспорт объекта учёта	—
20	Технический паспорт объекта учёта	12 августа 2004 г.	2759	Технический паспорт объекта учёта	—
21	Технический паспорт объекта учёта	4 апреля 1990 г.	844	Технический паспорт объекта учёта	—
22	Технический паспорт объекта учёта	12 августа 2005 г.	2826	Технический паспорт объекта учёта	—
23	Технический паспорт объекта учёта	12 февраля 2005 г.	2827	Технический паспорт объекта учёта	—
24	Технический паспорт объекта учёта	17 марта 2005 г.	2821	Технический паспорт объекта учёта	—
25	Технический паспорт объекта учёта	28 июля 1994 г.	1490	Технический паспорт объекта учёта	—
26	Технический паспорт объекта учёта	6 июля 2005 г.	2926	Технический паспорт объекта учёта	—
27	Технический паспорт объекта учёта	11 ноября 2006 г.	3256	Технический паспорт объекта учёта	—
28	Технический паспорт объекта учёта	18 ноября 2008 г.	3562	Технический паспорт объекта учёта	—
29	Технический паспорт объекта учёта	10 августа 2004 г.	1479	Технический паспорт объекта учёта	—

1	2	3	4	5	6
30	Технический паспорт объекта учёта	25 июля 1994 г.	1478	Технический паспорт объекта учёта	—
31	Технический паспорт объекта учёта	15 ноября 2003 г.	1019	Технический паспорт объекта учёта	—
32	Технический паспорт объекта учёта	21 июля 1994 г.	1474	Технический паспорт объекта учёта	—
33	Технический паспорт объекта учёта	5 июля 2006 г.	1476	Технический паспорт объекта учёта	—
34	Технический паспорт объекта учёта	14 ноября 2003 г.	2558	Технический паспорт объекта учёта	—
35	Технический паспорт объекта учёта	12 августа 2004 г.	2739	Технический паспорт объекта учёта	—
36	Технический паспорт объекта учёта	12 августа 2004 г.	2629	Технический паспорт объекта учёта	—
37	Технический паспорт объекта учёта	6 июля 2005 г.	2950	Технический паспорт объекта учёта	—

**7. Пояснения к карте-плану территории:**

**Пояснительная записка (общие сведения)**

Настоящий карта-план территории подготовлен в отношении кадастрового квартала 51:25:0010303, расположенного в г. Островной Мурманской области.

Основанием для проведения работ является муниципальный контракт от 19.02.2024 № 1.

По результатам осуществления анализа кадастрового плана территории от 04.02.2024 № КУВИ-001/2024-35504552 установлено, что по сведениям Единого государственного реестра недвижимости на территории рассматриваемого кадастрового квартала расположены 31 земельный участок и 24 объекта капитального строительства.

При дальнейшем проведении анализа рассматриваемой территории выявлено:

- объекты недвижимости, которые дополнительно включены в кадастровые работы, так как фактически расположены в кадастровом квартале 51:25:0010303, но по сведениям ЕГРН расположены в иных кварталах: 51:25:0000000:18 – лимонадный цех, 51:25:0010202:45 – здание ТП-5, 51:25:0000000:158 – воинское кладбище.
- объект недвижимости, который фактически расположен в квартале 51:25:0010302, но по сведениям ЕГРН относится к рассматриваемому кварталу: 51:25:0000000:21 – здание гаража АТП.
- объекты недвижимости, которые на местности не выявлены: 51:25:0000000:10 – многоквартирный дом по улице Советская, дом 14 и 51:25:0000000:9 – многоквартирный дом по улице Советская, дом 21.

В результате кадастровых работ:

- уточнено местоположение 22 земельных участков;
- исправлена реестровая ошибка в отношении 1 земельного участка;
- в отношении 8 земельных участков ранее проведены кадастровые работы, реестровые ошибки не выявлены;
- уточнено местоположение 24 объектов капитального строительства.

Уточняемые ЗУ

Исследуемые объекты недвижимости расположены на территории города Островной, где утверждены Правила землепользования и застройки, на основании приказа Министерства градостроительства и благоустройства Мурманской области от 15.03.2024 № 48, опубликованные на официальном сайте - [https://mingrad.gov-murman.ru/activities/arch\\_gradstroy/prav\\_ziz\\_terr/?PAGEN\\_1=2](https://mingrad.gov-murman.ru/activities/arch_gradstroy/prav_ziz_terr/?PAGEN_1=2).

Земельные участки кадастрового квартала 51:25:0010303 расположены в зоне застройки среднеэтажными жилыми домами (Ж-1), в зоне многофункциональной общественно-деловой застройки (О-1), в зоне инженерной и транспортной инфраструктуры (ИТ), в зоне открытых спортивных сооружений и объектов (Р-1), в зоне размещения ведомственных организаций и учреждений (В). Для данных территориальных зон предельные минимальные и максимальные размеры не подлежат установлению.

Установлены следующие предельные параметры разрешенного строительства, реконструкции объектов капитального строительства: Суммарная доля площади застройки объектов вспомогательных видов разрешенного использования, расположенных на одном земельном участке, не должна превышать 30 % общей площади земельного участка, на котором расположены объекты вспомогательных видов разрешенного использования. Величина минимального отступа от красной линии в целях определения мест допустимого размещения зданий, строений, сооружений для многоквартирных жилых домов – 5 м; отступ до красной линии магистральных улиц: – для дошкольных образовательных и общеобразовательных организаций до стены здания – не менее 25м; – пожарных депо – не менее 10 м. Величина минимального отступа от красной линии в целях определения мест допустимого размещения для иных зданий, строений, сооружений для всех территориальных зон составляет 3,0 м. Величина минимального отступа от границ земельного участка в целях определения мест допустимого размещения зданий, строений, сооружений - 3 м. Минимальные отступы между зданиями, строениями сооружениями следует принимать на основе расчетов инсоляции и освещенности, соблюдения противопожарных и бытовых разрывов между зданиями, строениями и сооружениями. Для объектов вспомогательных видов разрешенного использования (в том числе объектов/сооружений для индивидуальной трудовой деятельности, хозяйственных построек) в территориальных зонах допускается уменьшение минимального отступа от границ земельного участка, но не менее чем до 1 метр. Без отступа от красной линии допускается размещать: - жилые здания со встроенными в первые этажи или пристроенными помещениями общественного назначения, кроме помещений учреждений образования и воспитания; - реконструируемые здания, строения и сооружения при условии соблюдения предельных параметров разрешенного строительства, реконструкции объектов капитального строительства (максимальное количество этажей или максимальная высота зданий, строений, сооружений; максимальный процент застройки в границах земельного участка). - набережные, причалы, берегоукрепительные и иных гидротехнические сооружения; - линейные и площадные (плоскостные) объекты. Без отступа от границ земельного участка допускается размещать: - жилые дома блокированной застройки; - линейные и площадные (плоскостные) объекты, набережные, причалы, берегоукрепительные и иные гидротехнические сооружения; здания, строения, сооружения, при наличии согласия в письменном виде правообладателей смежных участков. Установлен максимальный процент застройки в границах земельного участка, определяемый как отношение суммарной площади земельного участка, которая может быть застроена, ко всей площади земельного участка, для территориальных зон Ж-1, О-1 – 60%, Р-1 – 5%, ИТ – не установлен. Для зоны размещения объектов федеральных органов исполнительной власти градостроительные регламенты не устанавливаются.

В территориальных зонах, в которых предельные размеры земельных участков не установлены, размеры земельных участков следует принимать в соответствии с требованиями технических регламентов, строительных норм, санитарных норм. В соответствии с приложением № 3 к Региональным нормативам градостроительного проектирования от 30.07.2021 № 75, утвержденным Приказом Министерства градостроительства и благоустройства Мурманской области, минимальный размер земельного участка, выделяемого около многоквартирного жилого дома с плотной застройкой, принимается 30 кв.м. на 1 квартиру (без площади застройки), максимальный – 60 кв.м. на 1 квартиру (без площади застройки).

В соответствии с ч. 1.1 ст. 43 Федерального закона от 13.07.2015 № 218-ФЗ «О государственной регистрации недвижимости» при уточнении границ земельных участков их местоположение определяется исходя из сведений, содержащихся в документе, подтверждающем право на земельный участок, или при отсутствии такого документа исходя из сведений, содержащихся в документах, определяющих местоположение границ земельного участка при его образовании. В случае отсутствия в указанных документах сведений о местоположении границ земельного участка его границами считаются границы, существующие на местности пятнадцать лет и более.

В ходе работ проведено натурное обследование местности. Также проведен анализ полученных материалов государственного фонда данных, технических паспортов объектов недвижимости, который заключался в сопоставлении фактических и документальных границ рассматриваемых участков.

При выполнении комплексных кадастровых работ местоположение границ земельных участков установлено по их фактическому использованию с учетом предельно

минимальных и максимальных размеров земельных участков и предельных параметров разрешенного строительства объектов капитального строительства.

В результате выполнения комплексных кадастровых работ на территории рассматриваемого квартала уточнено местоположение границ земельных участков, среди которых:

Земельные участки значение площади, которых либо не изменилось по отношению к сведениям ЕГРН, либо изменяется в пределах 10% от значения площади, содержащейся в ЕГРН:

- 51:25:0010303:1, Российская Федерация, Мурманская область, городской округ ЗАТО город Островной, город Островной, улица Советская, дом 10. На земельном участке расположено здание с кадастровым номером 51:25:0010303:41 (МКД). При обследовании местности выявлено, что данный объект недвижимости не эксплуатируется и находится в аварийном состоянии.

- 51:25:0010303:2, Российская Федерация, Мурманская область, городской округ ЗАТО город Островной, город Островной, улица Североморская, дом 4. На земельном участке расположено здание с кадастровым номером 51:25:0010303:45 (МКД). При обследовании местности выявлено, что данный объект недвижимости не эксплуатируется и находится в аварийном состоянии.

- 51:25:0010303:3, Российская Федерация, Мурманская область, городской округ ЗАТО город Островной, город Островной, улица Североморская, дом 6. На земельном участке расположено здание, сведения о котором отсутствуют в ЕГРН. При обследовании местности выявлено, что данный объект недвижимости не эксплуатируется и находится в аварийном состоянии.

- 51:25:0010303:5, Российская Федерация, Мурманская область, городской округ ЗАТО город Островной, город Островной. На земельном участке расположено здание, сведения о котором отсутствуют в ЕГРН. При обследовании местности выявлено, что данный объект недвижимости не эксплуатируется и находится в разрушенном состоянии.

- 51:25:0010303:6, Российская Федерация, Мурманская область, городской округ ЗАТО город Островной, город Островной, улица Советская, дом 10. На земельном участке расположено здание с кадастровым номером 51:25:0010303:37.

- 51:25:0010303:8, Российская Федерация, Мурманская область, городской округ ЗАТО город Островной, город Островной, улица Нагорная, дом 3. На земельном участке расположено здание с кадастровым номером 51:25:0010303:32 (МКД). При обследовании местности выявлено, что данный объект недвижимости не эксплуатируется и находится в аварийном состоянии.

- 51:25:0010303:9, Российская Федерация, Мурманская область, городской округ ЗАТО город Островной, город Островной, улица Советская. На земельном участке расположено здание, сведения о котором отсутствуют в ЕГРН. При обследовании местности выявлено, что данный объект недвижимости не эксплуатируется и находится в разрушенном состоянии.

- 51:25:0010303:10, Российская Федерация, Мурманская область, городской округ ЗАТО город Островной, город Островной, улица Нагорная, дом 1. На земельном участке расположено здание с кадастровым номером 51:25:0010202:45.

- 51:25:0010303:11, Российская Федерация, Мурманская область, городской округ ЗАТО город Островной, город Островной, улица Советская, дом 6. На земельном участке расположено здание с кадастровым номером 51:25:0010303:43 (МКД). При обследовании местности выявлено, что данный объект недвижимости не эксплуатируется и находится в аварийном состоянии.

- 51:25:0010303:12, Российская Федерация, Мурманская область, городской округ ЗАТО город Островной, город Островной, улица Нагорная. На земельном участке расположено здание с кадастровым номером 51:25:0010303:38. При обследовании местности выявлено, что данный объект недвижимости не эксплуатируется и находится в аварийном состоянии.

- 51:25:0010303:13, Российская Федерация, Мурманская область, городской округ ЗАТО город Островной, город Островной, улица Нагорная. На земельном участке расположено здание с кадастровым номером 51:25:0010303:38. При обследовании местности выявлено, что данный объект недвижимости не эксплуатируется и находится в разрушенном состоянии.

- 51:25:0010303:14, Российская Федерация, Мурманская область, городской округ ЗАТО город Островной, город Островной, улица Нагорная. На земельном участке расположено здание, сведения о котором отсутствуют в ЕГРН. При обследовании местности выявлено, что данный объект недвижимости не эксплуатируется и находится в разрушенном состоянии.

- 51:25:0010303:15, Российская Федерация, Мурманская область, городской округ ЗАТО город Островной, город Островной, улица Советская, дом 2а. На земельном

участке расположено здание с кадастровым номером 51:25:0010303:46.

- 51:25:0010303:16, Российская Федерация, Мурманская область, городской округ ЗАТО город Островной, город Островной, улица Советская, дом 2а. На земельном участке расположено здание с кадастровым номером 51:25:0010303:35. При обследовании местности выявлено, что данный объект недвижимости не эксплуатируется и находится в разрушенном состоянии.

- 51:25:0010303:17, Российская Федерация, Мурманская область, городской округ ЗАТО город Островной, город Островной. На земельном участке расположено здание с кадастровым номером 51:25:0000000:18. При обследовании местности выявлено, что данный объект недвижимости не эксплуатируется и находится в разрушенном состоянии.

- 51:25:0010303:18, Российская Федерация, Мурманская область, городской округ ЗАТО город Островной, город Островной. На земельном участке расположено здание с кадастровым номером 51:25:0010202:43.

- 51:25:0010303:21, Российская Федерация, Мурманская область, городской округ ЗАТО город Островной, город Островной, улица Советская, дом 2. На земельном участке расположено здание, сведения о котором отсутствуют в ЕГРН. При обследовании местности выявлено, что данный объект недвижимости не эксплуатируется и находится в аварийном состоянии.

- 51:25:0010303:22, Российская Федерация, Мурманская область, городской округ ЗАТО город Островной, город Островной, улица Советская, дом 4. На земельном участке расположено здание, сведения о котором отсутствуют в ЕГРН. При обследовании местности выявлено, что данный объект недвижимости не эксплуатируется и находится в разрушенном состоянии.

- 51:25:0010303:26, Российская Федерация, Мурманская область, городской округ ЗАТО город Островной, город Островной. На земельном участке расположено здание, сведения о котором отсутствуют в ЕГРН.

- 51:25:0010303:29, Российская Федерация, Мурманская область, городской округ ЗАТО город Островной, город Островной, улица Североморская. На земельном участке расположено здание, сведения о котором отсутствуют в ЕГРН.

- 51:25:0010303:30, Российская Федерация, Мурманская область, городской округ ЗАТО город Островной, город Островной, улица Североморская. На земельном участке расположены объекты, являющиеся некапитальными строениями.

Земельные участки значение площади, которых изменилось более чем на 10% от значения площади, содержащейся в ЕГРН, но не более чем на предельным минимальный размер земельного участка:

- 51:25:0010303:7, Российская Федерация, Мурманская область, городской округ ЗАТО город Островной, город Островной, улица Нагорная, дом 1. На земельном участке расположен объект недвижимости (МКД) сведения, о котором отсутствуют в ЕГРН. Для определения местоположения границ данного земельного участка были проанализированы сведения, предоставленные ГФД и сведения ЕГРН. Минимальный размер участка составляет 3193 кв.м ( $30 \times 75 + 943 = 3193$ , где 30 - нормативная площадь земельного участка на 1 квартиру, 75 – общее количество квартир в здании, 943 - площадь застройки под жилым домом). Максимальный размер участка составляет 5443 кв.м ( $60 \times 75 + 943 = 5443$ , где 60 - нормативная площадь земельного участка на 1 квартиру, 75 – общее количество квартир в здании, 943 - площадь застройки под жилым домом).

- 51:25:0010303:27, Российская Федерация, Мурманская область, городской округ ЗАТО город Островной, город Островной, улица Североморская, дом 1. На земельном участке расположено здание с кадастровым номером 51:25:0010303:40. Для определения местоположения границ данного земельного участка были проанализированы сведения, предоставленные ГФД, технического паспорта от 10.08.2004 инв. № 1479 и сведения ЕГРН. Минимальный размер участка составляет 3370 кв.м ( $30 \times 74 + 1150 = 3370$ , где 30 - нормативная площадь земельного участка на 1 квартиру, 74 – общее количество квартир в здании, 1150 - площадь застройки под жилым домом). Максимальный размер участка составляет 5590 кв.м ( $60 \times 74 + 1150 = 5590$ , где 60 - нормативная площадь земельного участка на 1 квартиру, 74 – общее количество квартир в здании, 1150 - площадь застройки под жилым домом).

Выявлена реестровая ошибка в части местоположения границ данного участка. Величина минимального отступа от границ земельного участка до стен здания составляет менее 1 метра. Выявлен факт пересечения границы участка с объектами некапитального строительства (гаражи). При выполнении работ реестровая ошибка исправлена.



Уточняемые ОКС								
В карту (план) территории включены координаты характерных точек контуров зданий, сооружений, которые представляют замкнутую линию, образуемую проекцией внешних границ ограждающих конструкций такого здания, сооружения на горизонтальную плоскость, проходящую на уровне примыкания такого здания, сооружения к поверхности земли. Конфигурация объектов недвижимости подтверждается техническими паспортами. В рамках комплексных кадастровых работ вычисление и изменение площади ОКС не предусмотрено.								
Тер зоны								
Так же, в результате уточнения местоположения границ земельных участков в кадастровом квартале 51:25:0010303, необходимо внесение изменений в границы территориальных зон Ж-1, ИТ, О-1, Р-1, В. Границы территориальных зон установить в соответствии с границами уточненных земельных участков.								
Сведения о пунктах геодезической сети и средствах измерений								
1. Сведения о пунктах геодезической сети:								
№ п/п	Вид геодезической сети	Название пункта геодезической сети и тип знака	Система координат пункта геодезической сети	Координаты пункта, м		Дата обследования 23 апреля 2024 г.		
						Сведения о состоянии		
				X	Y	наружного знака пункта	центра пункта	марки центра пункта
1	2	3	4	5	6	7	8	9
1	ГГС. 3	Пашково, пир.	МСК-51, зона 1	552 630,89	1 705 847,47	сохранился	сохранился	сохранился
2	ГГС. 3	Дивизион, пир.		553 209,51	1 710 652,38			
3	ГГС. 2	Одновременная, пир.		558 526,35	1 705 626,37			
2. Сведения об использованных средствах измерений:								
№ п/п	Наименование и обозначение типа средства измерений - прибора (инструмента, аппаратуры)		Заводской или серийный номер средства измерений		Реквизиты свидетельства о поверке прибора (инструмента, аппаратуры) и (или) срок действия поверки			
1	2		3		4			
1	EFT M2 Plus		WF16563009		С-ГСХ/04-03-2024/321287327			
2	EFT M2 Plus		WF16563018		С-ГСХ/04-03-2024/321287324			
3	EFT TS1		H243976		С-ГСХ/27-04-2024/336008248			

Сведения об уточняемых земельных участках								
1. Сведения о характерных точках границ уточняемого земельного участка с кадастровым номером					51:25:0010303:26		:	
Система координат			МСК-51, зона 1			Зона №		1
Обоз- начение харак- терных точек границ	Координаты, м				Метод определения координат	Формулы, примененные для расчета средней квадратической погрешности определения координат характерных точек границ (Mt), с подставленными в такие формулы значениями и итоговые (вычисленные) значения Mt, м	Описание закрепления точки	
	содержатся в Едином государственном реестре недвижимости		определены в результате выполнения комплексных кадастровых работ					
	X	Y	X	Y				
1	2	3	4	5	6	7	8	
1	559 855,45	1 711 367,08	559 856,21	1 711 368,99	Метод спутниковых геодезических измерений (определений)	$\sqrt{(0,07^2 + 0,07^2)} = 0,10$	Закрепление отсутствует	
2	559 848,98	1 711 384,46	559 850,22	1 711 387,26				
3	559 803,51	1 711 370,65	559 801,50	1 711 371,62				
4	559 783,00	1 711 366,18	559 783,18	1 711 365,84				
5	559 772,13	1 711 361,49	559 770,84	1 711 362,26				
n1Y	—	—	559 772,76	1 711 355,78				
6	559 777,73	1 711 341,52	559 777,73	1 711 341,72				
7	559 800,00	1 711 348,63	559 789,37	1 711 345,68				
8	559 809,82	1 711 352,97	559 807,21	1 711 353,21				
1	559 855,45	1 711 367,08	559 856,21	1 711 368,99				
2. Сведения о частях границ уточняемого земельного участка с кадастровым номером					51:25:0010303:26		:	
Обозначение части границ		Горизонтальное проложение (S), м	Описание прохождения части границ		Сведения о согласовании местоположения границ (согласовано/спорное)			
от т.	до т.							

1	2	3	4	5
1	2	19,23	—	согласовано
2	3	51,17		
3	4	19,21		
4	5	12,85		
5	н1У	6,76		
н1У	6	14,91		
6	7	12,30		
7	8	19,36		
8	1	51,48		

**3. Сведения о характеристиках уточняемого земельного участка с кадастровым номером** 51:25:0010303:26 :

№ п/п	Наименование характеристики земельного участка	Значение характеристики
1	2	3
1.	Адрес земельного участка	—
1.1.	Сведения о местоположении земельного участка (при отсутствии адреса) в структурированном в соответствии с федеральной информационной адресной системой виде	184640, Российская Федерация, Мурманская область, Островной г
1.2.	Дополнительные сведения о местоположении земельного участка	—
2.	Площадь земельного участка ± величина погрешности определения (вычисления) площади ( $P \pm \Delta P$ ), м²	$1\ 648 \pm 14,00$
3.	Формула, примененная для вычисления предельной погрешности определения площади земельного участка, с подставленными значениями и итоговые (вычисленные) значения	$3,5*0,10*\sqrt{(1\ 648,00)} = 14$
4.	Площадь земельного участка согласно сведениям Единого государственного реестра недвижимости (Ркад), м²	1 580,00
5.	Оценка расхождения Р и Ркад ( $P - P_{кад}$ ), м²	68
6.	Предельный минимальный и максимальный размеры земельного участка ( $P_{мин}$ и $P_{макс}$ ), м²	— —
7.	Вид (виды) разрешенного использования	здания склада и гаража
7.1.	Дополнительные сведения об использовании земельного участка	—
8.	Кадастровый или иной государственный учетный номер (инвентарный) здания, сооружения, объекта незавершенного строительства, расположенного на земельном участке	—

1	2				3			
9.	Сведения о земельных участках (землях общего пользования, территории общего пользования), посредством которых обеспечивается доступ				—			
10.	Иные сведения				—			
4. Пояснения к сведениям об уточняемом земельном участке с кадастровым номером					51:25:0010303:26 :			
1.	—							
1. Сведения о характерных точках границ уточняемого земельного участка с кадастровым номером					51:25:0010303:30 :			
Система координат		МСК-51, зона 1			Зона №		1	
Обоз- начение харак- терных точек границ	Координаты, м				Метод определения координат	Формулы, примененные для расчета средней квадратической погрешности определения координат характерных точек границ (Mt), с подставленными в такие формулы значениями и итоговые (вычисленные) значения Mt, м	Описание закрепления точки	
	содержатся в Едином государственном реестре недвижимости		определены в результате выполнения комплексных кадастровых работ					
	X	Y	X	Y				
1	2	3	4	5	6	7	8	
9	559 869,83	1 711 412,72	559 869,83	1 711 412,72	Метод спутниковых геодезических измерений (определений)	$\sqrt{(0,07^2 + 0,07^2)} = 0,10$	Закрепление отсутствует	
10	559 843,81	1 711 460,62	559 843,81	1 711 460,62				
н2У	—	—	559 833,07	1 711 454,87				
11	559 818,20	1 711 450,90	559 821,45	1 711 446,16				
н3У	—	—	559 818,24	1 711 437,66				
н4У	—	—	559 830,17	1 711 418,28				
н5У	—	—	559 835,08	1 711 411,08				
12	559 838,93	1 711 401,28	559 843,45	1 711 405,31				

1	2	3	4	5	6	7	8
н6У	—	—	559 851,66	1 711 405,31	Метод спутниковых геодезических измерений (определений)	$\sqrt{(0,07^2 + 0,07^2)} = 0,10$	Закрепление отсутствует
9	559 869,83	1 711 412,72	559 869,83	1 711 412,72			

2. Сведения о частях границ уточняемого земельного участка с кадастровым номером
51:25:0010303:30
:

Обозначение части границ		Горизонтальное проложение (S), м	Описание прохождения части границ	Сведения о согласовании местоположения границ (согласовано/спорное)
от т.	до т.			
1	2	3	4	5
9	10	54,51	—	согласовано
10	н2У	12,18		
н2У	11	14,52		
11	н3У	9,09		
н3У	н4У	22,76		
н4У	н5У	8,71		
н5У	12	10,17		
12	н6У	8,21		
н6У	9	19,62		

3. Сведения о характеристиках уточняемого земельного участка с кадастровым номером
51:25:0010303:30
:

№ п/п	Наименование характеристики земельного участка	Значение характеристики
1	2	3
1.	Адрес земельного участка	—
1.1.	Сведения о местоположении земельного участка (при отсутствии адреса) в структурированном в соответствии с федеральной информационной адресной системой виде	184640, Российская Федерация, Мурманская область, Островной г, Североморская ул
1.2.	Дополнительные сведения о местоположении земельного участка	—
2.	Площадь земельного участка ± величина погрешности определения (вычисления) площади (P ± ΔP), м²	1 614 ± 14,00
3.	Формула, примененная для вычисления предельной погрешности определения площади земельного участка, с подставленными значениями и итоговые (вычисленные) значения	$3,5*0,10*\sqrt{(1\ 614,00)} = 14$
4.	Площадь земельного участка согласно сведениям Единого государственного реестра недвижимости (Ркад), м²	1 621,00

1	2	3					
5.	Оценка расхождения Р и Ркад (Р - Ркад), м²	7					
6.	Предельный минимальный и максимальный размеры земельного участка (Рмин и Рмакс), м²	— —					
7.	Вид (виды) разрешенного использования	Водоканал					
7.1.	Дополнительные сведения об использовании земельного участка	—					
8.	Кадастровый или иной государственный учетный номер (инвентарный) здания, сооружения, объекта незавершенного строительства, расположенного на земельном участке	—					
9.	Сведения о земельных участках (землях общего пользования, территории общего пользования), посредством которых обеспечивается доступ	—					
10.	Иные сведения	—					
4. Пояснения к сведениям об уточняемом земельном участке с кадастровым номером 51:25:0010303:30 :							
1.	—						
1. Сведения о характерных точках границ уточняемого земельного участка с кадастровым номером 51:25:0010303:3 :							
Система координат МСК-51, зона 1 Зона № 1							
Обоз- начение харак- терных точек границ	Координаты, м		Метод определения координат	Формулы, примененные для расчета средней квадратической погрешности определения координат характерных точек границ (Mt), с подставленными в такие формулы значениями и итоговые (вычисленные) значения Mt, м	Описание закрепления точки		
	содержатся в Едином государственном реестре недвижимости					определены в результате выполнения комплексных кадастровых работ	
	X	Y				X	Y
1	2	3	4	5	6	7	8
19	559 765,01	1 711 521,49	559 762,15	1 711 517,42	Метод спутниковых геодезических измерений (определений)	$\sqrt{(0,07^2 + 0,07^2)} = 0,10$	Закрепление отсутствует
н9У	—	—	559 750,41	1 711 540,07			
20	559 749,14	1 711 552,53	559 744,98	1 711 550,58			
21	559 731,83	1 711 544,47	559 731,83	1 711 544,47			

1	2	3	4	5	6	7	8
22	559 719,21	1 711 527,60	559 719,21	1 711 527,60	Метод спутниковых геодезических измерений (определений)	$\sqrt{(0,07^2 + 0,07^2)} = 0,10$	Закрепление отсутствует
23	559 687,32	1 711 512,44	559 687,32	1 711 512,44			
24	559 699,58	1 711 486,71	559 699,58	1 711 486,71			
19	559 765,01	1 711 521,49	559 762,15	1 711 517,42			

**2. Сведения о частях границ уточняемого земельного участка с кадастровым номером** 51:25:0010303:3 :

Обозначение части границ		Горизонтальное проложение (S), м	Описание прохождения части границ	Сведения о согласовании местоположения границ (согласовано/спорное)
от т.	до т.			
1	2	3	4	5
19	н9У	25,51	—	согласовано
н9У	20	11,83		
20	21	14,50		
21	22	21,07		
22	23	35,31		
23	24	28,50		
24	19	69,70		

**3. Сведения о характеристиках уточняемого земельного участка с кадастровым номером** 51:25:0010303:3 :

№ п/п	Наименование характеристики земельного участка	Значение характеристики
1	2	3
1.	Адрес земельного участка	—
1.1.	Сведения о местоположении земельного участка (при отсутствии адреса) в структурированном в соответствии с федеральной информационной адресной системой виде	184640, Российская Федерация, Мурманская область, Островной г, Североморская ул, д 6
1.2.	Дополнительные сведения о местоположении земельного участка	—
2.	Площадь земельного участка ± величина погрешности определения (вычисления) площади ( $P \pm \Delta P$ ), м²	$2\,178 \pm 16,00$
3.	Формула, примененная для вычисления предельной погрешности определения площади земельного участка, с подставленными значениями и итоговые (вычисленные) значения	$3,5 * 0,10 * \sqrt{(2\,178,00)} = 16$

1	2	3
4.	Площадь земельного участка согласно сведениям Единого государственного реестра недвижимости (Ркад), м²	2 251,00
5.	Оценка расхождения Р и Ркад (Р - Ркад), м²	73
6.	Предельный минимальный и максимальный размеры земельного участка (Рмин и Рмакс), м²	— —
7.	Вид (виды) разрешенного использования	жилая застройка
7.1.	Дополнительные сведения об использовании земельного участка	—
8.	Кадастровый или иной государственный учетный номер (инвентарный) здания, сооружения, объекта незавершенного строительства, расположенного на земельном участке	—
9.	Сведения о земельных участках (землях общего пользования, территории общего пользования), посредством которых обеспечивается доступ	—
10.	Иные сведения	—

4. Пояснения к сведениям об уточняемом земельном участке с кадастровым номером 51:25:0010303:3 :

1.	—
----	---

1. Сведения о характерных точках границ уточняемого земельного участка с кадастровым номером 51:25:0010303:2 :  
Система координат МСК-51, зона 1 Зона № 1

Обоз- начение харак- терных точек границ	Координаты, м				Метод определения координат	Формулы, примененные для расчета средней квадратической погрешности определения координат характерных точек границ (Mt), с подставленными в такие формулы значениями и итоговые (вычисленные) значения Mt, м	Описание закрепления точки
	содержатся в Едином государственном реестре недвижимости		определены в результате выполнения комплексных кадастровых работ				
	X	Y	X	Y			
1	2	3	4	5	6	7	8
25	559 828,67	1 711 553,66	559 826,39	1 711 550,52	Метод спутниковых геодезических измерений (определений)	$\sqrt{(0,07^2 + 0,07^2)} = 0,10$	Закрепление отсутствует
26	559 819,99	1 711 572,52	559 818,03	1 711 566,55			
27	559 800,43	1 711 568,16	559 808,62	1 711 569,31			



1	2	3	4	5	6	7	8
28	559 780,46	1 711 555,91	559 770,72	1 711 549,98	Метод спутниковых геодезических измерений (определений)	$\sqrt{(0,07^2 + 0,07^2)} = 0,10$	Закрепление отсутствует
29	559 771,82	1 711 571,49	559 762,67	1 711 565,73			
30	559 746,56	1 711 557,60	559 742,39	1 711 555,60			
20	559 749,14	1 711 552,53	559 744,98	1 711 550,58			
н9У	—	—	559 750,41	1 711 540,07			
19	559 765,01	1 711 521,49	559 762,15	1 711 517,42			
25	559 828,67	1 711 553,66	559 826,39	1 711 550,52			

2. Сведения о частях границ уточняемого земельного участка с кадастровым номером
51:25:0010303:2
:

Обозначение части границ		Горизонтальное проложение (S), м	Описание прохождения части границ	Сведения о согласовании местоположения границ (согласовано/спорное)
от т.	до т.			
1	2	3	4	5
25	26	18,08	—	согласовано
26	27	9,81		
27	28	42,54		
28	29	17,69		
29	30	22,67		
30	20	5,65		
20	н9У	11,83		
н9У	19	25,51		
19	25	72,27		

3. Сведения о характеристиках уточняемого земельного участка с кадастровым номером
51:25:0010303:2
:

№ п/п	Наименование характеристики земельного участка	Значение характеристики
1	2	3

1	2	3
1.	Адрес земельного участка	—
1.1.	Сведения о местоположении земельного участка (при отсутствии адреса) в структурированном в соответствии с федеральной информационной адресной системой виде	184640, Российская Федерация, Мурманская область, Островной г, Североморская ул, д 4
1.2.	Дополнительные сведения о местоположении земельного участка	—
2.	Площадь земельного участка $\pm$ величина погрешности определения (вычисления) площади ( $P \pm \Delta P$ ), м <sup>2</sup>	2 182 $\pm$ 16,00
3.	Формула, примененная для вычисления предельной погрешности определения площади земельного участка, с подставленными значениями и итоговые (вычисленные) значения	$3,5 \cdot 0,10 \cdot \sqrt{(2\,182,00)} = 16$
4.	Площадь земельного участка согласно сведениям Единого государственного реестра недвижимости (Ркад), м <sup>2</sup>	2 216,00
5.	Оценка расхождения Р и Ркад ( $P - P_{\text{кад}}$ ), м <sup>2</sup>	34
6.	Предельный минимальный и максимальный размеры земельного участка ( $P_{\text{мин}}$ и $P_{\text{макс}}$ ), м <sup>2</sup>	— —
7.	Вид (виды) разрешенного использования	жилая застройка
7.1.	Дополнительные сведения об использовании земельного участка	—
8.	Кадастровый или иной государственный учетный номер (инвентарный) здания, сооружения, объекта незавершенного строительства, расположенного на земельном участке	51:25:0010303:45
9.	Сведения о земельных участках (землях общего пользования, территории общего пользования), посредством которых обеспечивается доступ	—
10.	Иные сведения	—
<b>4. Пояснения к сведениям об уточняемом земельном участке с кадастровым номером</b> <u>51:25:0010303:2</u> :		
1.	—	—

1. Сведения о характерных точках границ уточняемого земельного участка с кадастровым номером					51:25:0010303:1		
Система координат					МСК-51, зона 1		
					Зона № 1		
Обоз- начение харак- терных точек границ	Координаты, м				Метод определения координат	Формулы, примененные для расчета средней квадратической погрешности определения координат характерных точек границ (Mt), с подставленными в такие формулы значениями и итоговые (вычисленные) значения Mt, м	Описание закрепления точки
	содержатся в Едином государственном реестре недвижимости		определены в результате выполнения комплексных кадастровых работ				
	X	Y	X	Y			
1	2	3	4	5	6	7	8
31	559 832,06	1 711 580,27	559 837,32	1 711 579,26	Метод спутниковых геодезических измерений (определений)	$\sqrt{(0,07^2 + 0,07^2)} = 0,10$	Закрепление отсутствует
32	559 786,11	1 711 649,35	559 787,53	1 711 654,81			
33	559 775,29	1 711 641,65	559 769,44	1 711 642,88			
34	559 763,22	1 711 616,95	559 766,71	1 711 631,67			
35	559 766,07	1 711 612,71	—	—		0,10	
36	559 775,01	1 711 619,13	559 774,95	1 711 619,22		$\sqrt{(0,07^2 + 0,07^2)} = 0,10$	
37	559 781,16	1 711 609,79	559 781,16	1 711 609,79			
38	559 776,70	1 711 605,74	—	—		0,10	
27	559 800,43	1 711 568,16	559 808,62	1 711 569,31		$\sqrt{(0,07^2 + 0,07^2)} = 0,10$	
26	559 819,99	1 711 572,52	559 818,03	1 711 566,55			
31	559 832,06	1 711 580,27	559 837,32	1 711 579,26			

2. Сведения о частях границ уточняемого земельного участка с кадастровым номером				51:25:0010303:1		:
Обозначение части границ		Горизонтальное проложение (S), м	Описание прохождения части границ	Сведения о согласовании местоположения границ (согласовано/спорное)		
от т.	до т.					
1	2	3	4	5		
31	32	90,48	—	согласовано		
32	33	21,67				
33	34	11,54				
34	36	14,93				
36	37	11,29				
37	27	48,92				
27	26	9,81				
26	31	23,10				
3. Сведения о характеристиках уточняемого земельного участка с кадастровым номером				51:25:0010303:1		:
№ п/п	Наименование характеристики земельного участка		Значение характеристики			
1	2		3			
1.	Адрес земельного участка		—			
1.1.	Сведения о местоположении земельного участка (при отсутствии адреса) в структурированном в соответствии с федеральной информационной адресной системой виде		184640, Российская Федерация, Мурманская область, Островной г, Советская ул, д 10			
1.2.	Дополнительные сведения о местоположении земельного участка		—			
2.	Площадь земельного участка ± величина погрешности определения (вычисления) площади (P ± ΔP), м²		2 645 ± 18,00			
3.	Формула, примененная для вычисления предельной погрешности определения площади земельного участка, с подставленными значениями и итоговые (вычисленные) значения		3,5*0,10*√(2 645,00) = 18			
4.	Площадь земельного участка согласно сведениям Единого государственного реестра недвижимости (Ркад), м²		2 456,00			
5.	Оценка расхождения Р и Ркад (Р - Ркад), м²		189			
6.	Предельный минимальный и максимальный размеры земельного участка (Рмин и Рмакс), м²		— —			
7.	Вид (виды) разрешенного использования		жилая застройка			
7.1.	Дополнительные сведения об использовании земельного участка		—			

1	2				3			
8.	Кадастровый или иной государственный учетный номер (инвентарный) здания, сооружения, объекта незавершенного строительства, расположенного на земельном участке				51:25:0010303:41			
9.	Сведения о земельных участках (землях общего пользования, территории общего пользования), посредством которых обеспечивается доступ				—			
10.	Иные сведения				—			
4. Пояснения к сведениям об уточняемом земельном участке с кадастровым номером 51:25:0010303:1 :								
1.	—							
1. Сведения о характерных точках границ уточняемого земельного участка с кадастровым номером 51:25:0010303:6 :								
Система координат		МСК-51, зона 1				Зона № 1		
Обоз- начение харак- терных точек границ	Координаты, м				Метод определения координат	Формулы, примененные для расчета средней квадратической погрешности определения координат характерных точек границ (Mt), с подставленными в такие формулы значениями и итоговые (вычисленные) значения Mt, м	Описание закрепления точки	
	содержатся в Едином государственном реестре недвижимости		определены в результате выполнения комплексных кадастровых работ					
	X	Y	X	Y				
1	2	3	4	5	6	7	8	
37	559 781,16	1 711 609,79	559 781,16	1 711 609,79	Метод спутниковых геодезических измерений (определений)	$\sqrt{(0,07^2 + 0,07^2)} = 0,10$	Закрепление отсутствует	
36	559 775,01	1 711 619,13	559 774,95	1 711 619,22				
35	559 766,07	1 711 612,71	—	—		0,10		
39	559 763,51	1 711 610,78	559 763,51	1 711 610,78		$\sqrt{(0,07^2 + 0,07^2)} = 0,10$		
40	559 769,96	1 711 601,49	559 770,22	1 711 601,66				
38	559 776,70	1 711 605,74	—	—		0,10		
37	559 781,16	1 711 609,79	559 781,16	1 711 609,79		$\sqrt{(0,07^2 + 0,07^2)} = 0,10$		

2. Сведения о частях границ уточняемого земельного участка с кадастровым номером				51:25:0010303:6		:
Обозначение части границ		Горизонтальное проложение (S), м	Описание прохождения части границ	Сведения о согласовании местоположения границ (согласовано/спорное)		
от т.	до т.					
1	2	3	4	5		
37	36	11,29	—	согласовано		
36	39	14,22				
39	40	11,32				
40	37	13,63				
3. Сведения о характеристиках уточняемого земельного участка с кадастровым номером				51:25:0010303:6		:
№ п/п	Наименование характеристики земельного участка		Значение характеристики			
1	2		3			
1.	Адрес земельного участка		—			
1.1.	Сведения о местоположении земельного участка (при отсутствии адреса) в структурированном в соответствии с федеральной информационной адресной системой виде		184640, Российская Федерация, Мурманская область, Островной г, Советская ул, д 10			
1.2.	Дополнительные сведения о местоположении земельного участка		—			
2.	Площадь земельного участка ± величина погрешности определения (вычисления) площади (P ± ΔP), м²		157 ± 4,00			
3.	Формула, примененная для вычисления предельной погрешности определения площади земельного участка, с подставленными значениями и итоговые (вычисленные) значения		3,5*0,10*√(157,00) = 4			
4.	Площадь земельного участка согласно сведениям Единого государственного реестра недвижимости (Ркад), м²		162,00			
5.	Оценка расхождения Р и Ркад (Р - Ркад), м²		5			
6.	Предельный минимальный и максимальный размеры земельного участка (Рмин и Рмакс), м²		— —			
7.	Вид (виды) разрешенного использования		ТП-10			
7.1.	Дополнительные сведения об использовании земельного участка		—			
8.	Кадастровый или иной государственный учетный номер (инвентарный) здания, сооружения, объекта незавершенного строительства, расположенного на земельном участке		51:25:0010303:37			
9.	Сведения о земельных участках (землях общего пользования, территории общего пользования), посредством которых обеспечивается доступ		—			

1	2				3		
10.	Иные сведения				—		
4. Пояснения к сведениям об уточняемом земельном участке с кадастровым номером 51:25:0010303:6 :							
1.	—						
1. Сведения о характерных точках границ уточняемого земельного участка с кадастровым номером 51:25:0010303:8 :							
Система координат		МСК-51, зона 1				Зона № 1	
Обоз- начение харак- терных точек границ	Координаты, м				Метод определения координат	Формулы, примененные для расчета средней квадратической погрешности определения координат характерных точек границ (Mt), с подставленными в такие формулы значениями и итоговые (вычисленные) значения Mt, м	Описание закрепления точки
	содержатся в Едином государственном реестре недвижимости		определены в результате выполнения комплексных кадастровых работ				
	X	Y	X	Y			
1	2	3	4	5	6	7	8
41	559 688,03	1 711 618,11	559 670,12	1 711 604,41	Метод спутниковых геодезических измерений (определений)	$\sqrt{(0,07^2 + 0,07^2)} = 0,10$	Закрепление отсутствует
42	559 676,47	1 711 637,96	559 657,39	1 711 626,42			
n10У	—	—	559 649,35	1 711 639,57			
n11У	—	—	559 632,48	1 711 618,19			
43	559 626,31	1 711 616,74	559 631,46	1 711 619,38			
n12У	—	—	559 626,25	1 711 613,42			
n13У	—	—	559 618,31	1 711 606,05			
n14У	—	—	559 613,32	1 711 600,33			
44	559 614,62	1 711 600,88	559 608,40	1 711 596,80			
45	559 625,51	1 711 582,45	559 621,15	1 711 576,17			

1	2	3	4	5	6	7	8
41	559 688,03	1 711 618,11	559 670,12	1 711 604,41	Метод спутниковых геодезических измерений (определений)	$\sqrt{(0,07^2 + 0,07^2)} = 0,10$	Закрепление отсутствует

**2. Сведения о частях границ уточняемого земельного участка с кадастровым номером** 51:25:0010303:8 :

Обозначение части границ		Горизонтальное проложение (S), м	Описание прохождения части границ	Сведения о согласовании местоположения границ (согласовано/спорное)
от т.	до т.			
1	2	3	4	5
41	42	25,43	—	согласовано
42	н10У	15,41		
н10У	н11У	27,23		
н11У	43	1,57		
43	н12У	7,92		
н12У	н13У	10,83		
н13У	н14У	7,59		
н14У	44	6,06		
44	45	24,25		
45	41	56,53		

**3. Сведения о характеристиках уточняемого земельного участка с кадастровым номером** 51:25:0010303:8 :

№ п/п	Наименование характеристики земельного участка	Значение характеристики
1	2	3
1.	Адрес земельного участка	—
1.1.	Сведения о местоположении земельного участка (при отсутствии адреса) в структурированном в соответствии с федеральной информационной адресной системой виде	184640, Российская Федерация, Мурманская область, Островной г, Нагорная ул, д 3
1.2.	Дополнительные сведения о местоположении земельного участка	—
2.	Площадь земельного участка ± величина погрешности определения (вычисления) площади ( $P \pm \Delta P$ ), м²	$1\,787 \pm 15,00$
3.	Формула, примененная для вычисления предельной погрешности определения площади земельного участка, с подставленными значениями и итоговые (вычисленные) значения	$3,5 * 0,10 * \sqrt{(1\,787,00)} = 15$
4.	Площадь земельного участка согласно сведениям Единого государственного реестра недвижимости (Ркад), м²	1 868,00
5.	Оценка расхождения Р и Ркад ( $P - P_{кад}$ ), м²	81



1	2				3			
6.	Предельный минимальный и максимальный размеры земельного участка (Рмин и Рмакс), м²				— —			
7.	Вид (виды) разрешенного использования				жилая застройка			
7.1.	Дополнительные сведения об использовании земельного участка				—			
8.	Кадастровый или иной государственный учетный номер (инвентарный) здания, сооружения, объекта незавершенного строительства, расположенного на земельном участке				51:25:0010303:32			
9.	Сведения о земельных участках (землях общего пользования, территории общего пользования), посредством которых обеспечивается доступ				—			
10.	Иные сведения				—			
4. Пояснения к сведениям об уточняемом земельном участке с кадастровым номером					51:25:0010303:8 :			
1.	—							
1. Сведения о характерных точках границ уточняемого земельного участка с кадастровым номером					51:25:0010303:7 :			
Система координат		МСК-51, зона 1			Зона №		1	
Обоз- начение харак- терных точек границ	Координаты, м				Метод определения координат	Формулы, примененные для расчета средней квадратической погрешности определения координат характерных точек границ (Mt), с подставленными в такие формулы значениями и итоговые (вычисленные) значения Mt, м	Описание закрепления точки	
	содержатся в Едином государственном реестре недвижимости		определены в результате выполнения комплексных кадастровых работ					
	X	Y	X	Y				
1	2	3	4	5	6	7	8	
46	559 738,85	1 711 648,29	559 743,75	1 711 647,45	Метод спутниковых геодезических измерений (определений)	$\sqrt{(0,07^2 + 0,07^2)} = 0,10$	Закрепление отсутствует	
47	559 726,29	1 711 669,59	559 732,92	1 711 666,12				
н15У	—	—	559 725,00	1 711 665,30				
н16У	—	—	559 714,84	1 711 659,40				
48	559 712,10	1 711 666,06	559 710,53	1 711 665,64				

1	2	3	4	5	6	7	8
н17У	—	—	559 699,96	1 711 659,02	Метод спутниковых геодезических измерений (определений)	$\sqrt{(0,07^2 + 0,07^2)} = 0,10$	Закрепление отсутствует
49	559 695,65	1 711 656,18	—	—		0,10	
50	559 696,24	1 711 648,82	559 703,16	1 711 652,83		$\sqrt{(0,07^2 + 0,07^2)} = 0,10$	
42	559 676,47	1 711 637,96	559 657,39	1 711 626,42			
41	559 688,03	1 711 618,11	559 670,12	1 711 604,41			
46	559 738,85	1 711 648,29	559 743,75	1 711 647,45			

2. Сведения о частях границ уточняемого земельного участка с кадастровым номером
51:25:0010303:7
:

Обозначение части границ		Горизонтальное проложение (S), м	Описание прохождения части границ	Сведения о согласовании местоположения границ (согласовано/спорное)
от т.	до т.			
1	2	3	4	5
46	47	21,58	—	согласовано
47	н15У	7,96		
н15У	н16У	11,75		
н16У	48	7,58		
48	н17У	12,47		
н17У	50	6,97		
50	42	52,84		
42	41	25,43		
41	46	85,29		

3. Сведения о характеристиках уточняемого земельного участка с кадастровым номером
51:25:0010303:7
:

№ п/п	Наименование характеристики земельного участка	Значение характеристики
1	2	3
1.	Адрес земельного участка	—
1.1.	Сведения о местоположении земельного участка (при отсутствии адреса) в структурированном в соответствии с федеральной информационной адресной системой виде	184640, Российская Федерация, Мурманская область, Островной г, Нагорная ул, д 1
1.2.	Дополнительные сведения о местоположении земельного участка	—

1	2	3					
2.	Площадь земельного участка ± величина погрешности определения (вычисления) площади (Р ± ΔР), м²				2 226 ± 17,00		
3.	Формула, примененная для вычисления предельной погрешности определения площади земельного участка, с подставленными значениями и итоговые (вычисленные) значения				3,5*0,10*√(2 226,00) = 17		
4.	Площадь земельного участка согласно сведениям Единого государственного реестра недвижимости (Ркад), м²				1 521,00		
5.	Оценка расхождения Р и Ркад (Р - Ркад), м²				705		
6.	Предельный минимальный и максимальный размеры земельного участка (Рмин и Рмакс), м²				— —		
7.	Вид (виды) разрешенного использования				жилая застройка		
7.1.	Дополнительные сведения об использовании земельного участка				—		
8.	Кадастровый или иной государственный учетный номер (инвентарный) здания, сооружения, объекта незавершенного строительства, расположенного на земельном участке				—		
9.	Сведения о земельных участках (землях общего пользования, территории общего пользования), посредством которых обеспечивается доступ				—		
10.	Иные сведения				—		
4. Пояснения к сведениям об уточняемом земельном участке с кадастровым номером 51:25:0010303:7 :							
1.	—						
1. Сведения о характерных точках границ уточняемого земельного участка с кадастровым номером 51:25:0010303:10 :							
Система координат МСК-51, зона 1 Зона № 1							
Обоз- начение харак- терных точек границ	Координаты, м				Метод определения координат	Формулы, примененные для расчета средней квадратической погрешности определения координат характерных точек границ (Mt), с подставленными в такие формулы значениями и итоговые (вычисленные) значения Mt, м	Описание закрепления точки
	содержатся в Едином государственном реестре недвижимости		определены в результате выполнения комплексных кадастровых работ				
	X	Y	X	Y			
1	2	3	4	5	6	7	8

1	2	3	4	5	6	7	8
48	559 712,10	1 711 666,06	559 710,53	1 711 665,64	Метод спутниковых геодезических измерений (определений)	$\sqrt{(0,07^2 + 0,07^2)} = 0,10$	Закрепление отсутствует
н18У	—	—	559 712,17	1 711 666,62			
51	559 707,08	1 711 675,73	559 706,93	1 711 675,92			
52	559 690,68	1 711 664,26	559 691,70	1 711 665,28			
н19У	—	—	559 696,69	1 711 657,09		0,10	
49	559 695,65	1 711 656,18	—	—			
н17У	—	—	559 699,96	1 711 659,02			
48	559 712,10	1 711 666,06	559 710,53	1 711 665,64			

2. Сведения о частях границ уточняемого земельного участка с кадастровым номером
51:25:0010303:10
:

Обозначение части границ		Горизонтальное проложение (S), м	Описание прохождения части границ	Сведения о согласовании местоположения границ (согласовано/спорное)
от т.	до т.			
1	2	3	4	5
48	н18У	1,91	—	согласовано
н18У	51	10,67		
51	52	18,58		
52	н19У	9,59		
н19У	н17У	3,80		
н17У	48	12,47		

3. Сведения о характеристиках уточняемого земельного участка с кадастровым номером
51:25:0010303:10
:

№ п/п	Наименование характеристики земельного участка	Значение характеристики
1	2	3

1	2	3
1.	Адрес земельного участка	—
1.1.	Сведения о местоположении земельного участка (при отсутствии адреса) в структурированном в соответствии с федеральной информационной адресной системой виде	184640, Российская Федерация, Мурманская область, Островной г, Нагорная ул, д 1
1.2.	Дополнительные сведения о местоположении земельного участка	—
2.	Площадь земельного участка $\pm$ величина погрешности определения (вычисления) площади ( $P \pm \Delta P$ ), м <sup>2</sup>	$186 \pm 5,00$
3.	Формула, примененная для вычисления предельной погрешности определения площади земельного участка, с подставленными значениями и итоговые (вычисленные) значения	$3,5*0,10*\sqrt{(186,00)} = 5$
4.	Площадь земельного участка согласно сведениям Единого государственного реестра недвижимости (Ркад), м <sup>2</sup>	199,00
5.	Оценка расхождения Р и Ркад ( $P - P_{кад}$ ), м <sup>2</sup>	13
6.	Предельный минимальный и максимальный размеры земельного участка (Рмин и Рмакс), м <sup>2</sup>	— —
7.	Вид (виды) разрешенного использования	ТП-5
7.1.	Дополнительные сведения об использовании земельного участка	—
8.	Кадастровый или иной государственный учетный номер (инвентарный) здания, сооружения, объекта незавершенного строительства, расположенного на земельном участке	51:25:0010202:45
9.	Сведения о земельных участках (землях общего пользования, территории общего пользования), посредством которых обеспечивается доступ	—
10.	Иные сведения	—
<b>4. Пояснения к сведениям об уточняемом земельном участке с кадастровым номером</b> <u>51:25:0010303:10</u> <b>:</b>		
1.	—	—

1. Сведения о характерных точках границ уточняемого земельного участка с кадастровым номером

51:25:0010303:9

Система координат

МСК-51, зона 1

Зона №

1

Обоз- начение харак- терных точек границ	Координаты, м				Метод определения координат	Формулы, примененные для расчета средней квадратической погрешности определения координат характерных точек границ (Mt), с подставленными в такие формулы значениями и итоговые (вычисленные) значения Mt, м	Описание закрепления точки
	содержатся в Едином государственном реестре недвижимости		определены в результате выполнения комплексных кадастровых работ				
	X	Y	X	Y			
1	2	3	4	5	6	7	8
53	559 784,45	1 711 691,42	559 785,63	1 711 692,28	Метод спутниковых геодезических измерений (определений)	$\sqrt{(0,07^2 + 0,07^2)} = 0,10$	Закрепление отсутствует
54	559 767,20	1 711 713,81	559 766,86	1 711 716,85			
55	559 757,48	1 711 707,36	559 757,45	1 711 708,05			
56	559 735,03	1 711 699,60	—	—			
57	559 743,48	1 711 692,84	559 740,81	1 711 692,30			
58	559 758,98	1 711 676,24	559 760,09	1 711 671,61			
59	559 765,11	1 711 673,70	559 763,33	1 711 672,93			
53	559 784,45	1 711 691,42	559 785,63	1 711 692,28			

2. Сведения о частях границ уточняемого земельного участка с кадастровым номером

51:25:0010303:9

Обозначение части границ		Горизонтальное проложение (S), м	Описание прохождения части границ	Сведения о согласовании местоположения границ (согласовано/спорное)
от т.	до т.			
1	2	3	4	5
53	54	30,92	—	согласовано
54	55	12,88		
55	57	22,91		
57	58	28,28		

1	2	3	4	5
58	59	3,50	—	согласовано
59	53	29,52		

**3. Сведения о характеристиках уточняемого земельного участка с кадастровым номером** 51:25:0010303:9 :

№ п/п	Наименование характеристики земельного участка	Значение характеристики
1	2	3
1.	Адрес земельного участка	—
1.1.	Сведения о местоположении земельного участка (при отсутствии адреса) в структурированном в соответствии с федеральной информационной адресной системой виде	184640, Российская Федерация, Мурманская область, Островной г, Советская ул
1.2.	Дополнительные сведения о местоположении земельного участка	—
2.	Площадь земельного участка ± величина погрешности определения (вычисления) площади ( $P \pm \Delta P$ ), м²	$1\,031 \pm 11,00$
3.	Формула, примененная для вычисления предельной погрешности определения площади земельного участка, с подставленными значениями и итоговые (вычисленные) значения	$3,5*0,10*\sqrt{(1\,031,00)} = 11$
4.	Площадь земельного участка согласно сведениям Единого государственного реестра недвижимости (Ркад), м²	1 031,00
5.	Оценка расхождения Р и Ркад ( $P - P_{кад}$ ), м²	0
6.	Предельный минимальный и максимальный размеры земельного участка ( $P_{мин}$ и $P_{макс}$ ), м²	— —
7.	Вид (виды) разрешенного использования	военный объект
7.1.	Дополнительные сведения об использовании земельного участка	—
8.	Кадастровый или иной государственный учетный номер (инвентарный) здания, сооружения, объекта незавершенного строительства, расположенного на земельном участке	—
9.	Сведения о земельных участках (землях общего пользования, территории общего пользования), посредством которых обеспечивается доступ	—
10.	Иные сведения	—

**4. Пояснения к сведениям об уточняемом земельном участке с кадастровым номером** 51:25:0010303:9 :

1.	—
----	---

1. Сведения о характерных точках границ уточняемого земельного участка с кадастровым номером					51:25:0010303:11		
Система координат					МСК-51, зона 1		
					Зона № 1		
Обоз- начение харак- терных точек границ	Координаты, м				Метод определения координат	Формулы, примененные для расчета средней квадратической погрешности определения координат характерных точек границ (Mt), с подставленными в такие формулы значениями и итоговые (вычисленные) значения Mt, м	Описание закрепления точки
	содержатся в Едином государственном реестре недвижимости		определены в результате выполнения комплексных кадастровых работ				
	X	Y	X	Y			
1	2	3	4	5	6	7	8
60	559 730,69	1 711 725,31	559 724,78	1 711 721,97	Метод спутниковых геодезических измерений (определений)	$\sqrt{(0,07^2 + 0,07^2)} = 0,10$	Закрепление отсутствует
н20У	—	—	559 718,50	1 711 732,36			
н21У	—	—	559 720,82	1 711 734,16			
н22У	—	—	559 718,67	1 711 737,20			
н23У	—	—	559 723,82	1 711 740,37			
61	559 714,20	1 711 752,37	559 714,39	1 711 755,52			
62	559 671,52	1 711 725,85	559 668,45	1 711 726,48			
н24У	—	—	559 677,85	1 711 711,70			
н25У	—	—	559 681,42	1 711 709,49			
63	559 688,64	1 711 698,99	559 688,64	1 711 698,99			
60	559 730,69	1 711 725,31	559 724,78	1 711 721,97			



2. Сведения о частях границ уточняемого земельного участка с кадастровым номером				51:25:0010303:11		:
Обозначение части границ		Горизонтальное проложение (S), м	Описание прохождения части границ	Сведения о согласовании местоположения границ (согласовано/спорное)		
от т.	до т.					
1	2	3	4	5		
60	н20У	12,14	—	согласовано		
н20У	н21У	2,94				
н21У	н22У	3,72				
н22У	н23У	6,05				
н23У	61	17,85				
61	62	54,35				
62	н24У	17,52				
н24У	н25У	4,20				
н25У	63	12,74				
63	60	42,83				
3. Сведения о характеристиках уточняемого земельного участка с кадастровым номером						
№ п/п	Наименование характеристики земельного участка		Значение характеристики			
1	2		3			
1.	Адрес земельного участка		—			
1.1.	Сведения о местоположении земельного участка (при отсутствии адреса) в структурированном в соответствии с федеральной информационной адресной системой виде		184640, Российская Федерация, Мурманская область, Островной г, Советская ул, д 6			
1.2.	Дополнительные сведения о местоположении земельного участка		—			
2.	Площадь земельного участка ± величина погрешности определения (вычисления) площади (Р ± ΔР), м²		1 679 ± 14,00			
3.	Формула, примененная для вычисления предельной погрешности определения площади земельного участка, с подставленными значениями и итоговые (вычисленные) значения		3,5*0,10*√(1 679,00) = 14			
4.	Площадь земельного участка согласно сведениям Единого государственного реестра недвижимости (Ркад), м²		1 582,00			
5.	Оценка расхождения Р и Ркад (Р - Ркад), м²		97			
6.	Предельный минимальный и максимальный размеры земельного участка (Рмин и Рмакс), м²		— —			
7.	Вид (виды) разрешенного использования		жилая застройка			

1	2				3		
7.1.	Дополнительные сведения об использовании земельного участка				—		
8.	Кадастровый или иной государственный учетный номер (инвентарный) здания, сооружения, объекта незавершенного строительства, расположенного на земельном участке				51:25:0010303:43		
9.	Сведения о земельных участках (землях общего пользования, территории общего пользования), посредством которых обеспечивается доступ				—		
10.	Иные сведения				—		
4. Пояснения к сведениям об уточняемом земельном участке с кадастровым номером					51:25:0010303:11 :		
1.	—						
1. Сведения о характерных точках границ уточняемого земельного участка с кадастровым номером					51:25:0010303:12 :		
Система координат					МСК-51, зона 1		
					Зона № 1		
Обоз- начение харак- терных точек границ	Координаты, м				Метод определения координат	Формулы, примененные для расчета средней квадратической погрешности определения координат характерных точек границ (Mt), с подставленными в такие формулы значениями и итоговые (вычисленные) значения Mt, м	Описание закрепления точки
	содержатся в Едином государственном реестре недвижимости		определены в результате выполнения комплексных кадастровых работ				
	X	Y	X	Y			
1	2	3	4	5	6	7	8
64	559 672,23	1 711 694,47	559 670,27	1 711 697,65	Метод спутниковых геодезических измерений (определений)	$\sqrt{(0,07^2 + 0,07^2)} = 0,10$	Закрепление отсутствует
65	559 652,14	1 711 729,92	559 654,95	1 711 724,42			
66	559 645,17	1 711 737,21	559 645,81	1 711 735,56			
67	559 630,24	1 711 726,34	559 629,96	1 711 725,71			
н26У	—	—	559 651,76	1 711 689,96			
68	559 655,54	1 711 685,82	559 655,35	1 711 689,21			

1	2	3	4	5	6	7	8
64	559 672,23	1 711 694,47	559 670,27	1 711 697,65	Метод спутниковых геодезических измерений (определений)	$\sqrt{(0,07^2 + 0,07^2)} = 0,10$	Закрепление отсутствует

**2. Сведения о частях границ уточняемого земельного участка с кадастровым номером** 51:25:0010303:12 :

Обозначение части границ		Горизонтальное проложение (S), м	Описание прохождения части границ	Сведения о согласовании местоположения границ (согласовано/спорное)
от т.	до т.			
1	2	3	4	5
64	65	30,84	—	согласовано
65	66	14,41		
66	67	18,66		
67	н26У	41,87		
н26У	68	3,67		
68	64	17,14		

**3. Сведения о характеристиках уточняемого земельного участка с кадастровым номером** 51:25:0010303:12 :

№ п/п	Наименование характеристики земельного участка	Значение характеристики
1	2	3
1.	Адрес земельного участка	—
1.1.	Сведения о местоположении земельного участка (при отсутствии адреса) в структурированном в соответствии с федеральной информационной адресной системой виде	184640, Российская Федерация, Мурманская область, Островной г, Нагорная ул
1.2.	Дополнительные сведения о местоположении земельного участка	—
2.	Площадь земельного участка ± величина погрешности определения (вычисления) площади ( $P \pm \Delta P$ ), м²	$893 \pm 10,00$
3.	Формула, примененная для вычисления предельной погрешности определения площади земельного участка, с подставленными значениями и итоговые (вычисленные) значения	$3,5 * 0,10 * \sqrt{(893,00)} = 10$
4.	Площадь земельного участка согласно сведениям Единого государственного реестра недвижимости (Ркад), м²	962,00
5.	Оценка расхождения Р и Ркад ( $P - P_{кад}$ ), м²	69
6.	Предельный минимальный и максимальный размеры земельного участка ( $P_{мин}$ и $P_{макс}$ ), м²	— —
7.	Вид (виды) разрешенного использования	ДЮК ФП
7.1.	Дополнительные сведения об использовании земельного участка	—

1	2				3			
8.	Кадастровый или иной государственный учетный номер (инвентарный) здания, сооружения, объекта незавершенного строительства, расположенного на земельном участке				51:25:0010303:38			
9.	Сведения о земельных участках (землях общего пользования, территории общего пользования), посредством которых обеспечивается доступ				—			
10.	Иные сведения				—			
4. Пояснения к сведениям об уточняемом земельном участке с кадастровым номером					51:25:0010303:12 :			
1.	—							
1. Сведения о характерных точках границ уточняемого земельного участка с кадастровым номером					51:25:0010303:13 :			
Система координат		МСК-51, зона 1					Зона № 1	
Обозначение характерных точек границ	Координаты, м				Метод определения координат	Формулы, примененные для расчета средней квадратической погрешности определения координат характерных точек границ (Mt), с подставленными в такие формулы значениями и итоговые (вычисленные) значения Mt, м	Описание закрепления точки	
	содержатся в Едином государственном реестре недвижимости		определены в результате выполнения комплексных кадастровых работ					
	X	Y	X	Y				
1	2	3	4	5	6	7	8	
69	559 610,85	1 711 606,90	559 614,34	1 711 613,31	Метод спутниковых геодезических измерений (определений)	$\sqrt{(0,07^2 + 0,07^2)} = 0,10$	Закрепление отсутствует	
70	559 598,82	1 711 628,31	559 602,90	1 711 626,63				
н27У	—	—	559 578,91	1 711 628,85				
н28У	—	—	559 538,21	1 711 647,84				
71	559 537,38	1 711 646,95	559 537,38	1 711 646,95				
72	559 491,11	1 711 589,17	559 491,11	1 711 589,17				
73	559 517,05	1 711 550,88	559 517,05	1 711 550,88				

1	2	3	4	5	6	7	8
74	559 554,98	1 711 563,26	559 553,08	1 711 560,01	Метод спутниковых геодезических измерений (определений)	$\sqrt{(0,07^2 + 0,07^2)} = 0,10$	Закрепление отсутствует
69	559 610,85	1 711 606,90	559 614,34	1 711 613,31			
2. Сведения о частях границ уточняемого земельного участка с кадастровым номером						51:25:0010303:13 :	
Обозначение части границ		Горизонтальное проложение (S), м	Описание прохождения части границ		Сведения о согласовании местоположения границ (согласовано/спорное)		
от т.	до т.						
1	2	3	4		5		
69	70	17,56	—		согласовано		
70	н27У	24,09					
н27У	н28У	44,91					
н28У	71	1,22					
71	72	74,02					
72	73	46,25					
73	74	37,17					
74	69	81,20					
3. Сведения о характеристиках уточняемого земельного участка с кадастровым номером						51:25:0010303:13 :	
№ п/п	Наименование характеристики земельного участка				Значение характеристики		
1	2				3		
1.	Адрес земельного участка				—		
1.1.	Сведения о местоположении земельного участка (при отсутствии адреса) в структурированном в соответствии с федеральной информационной адресной системой виде				184640, Российская Федерация, Мурманская область, Островной г, Нагорная ул		
1.2.	Дополнительные сведения о местоположении земельного участка				—		
2.	Площадь земельного участка ± величина погрешности определения (вычисления) площади (Р ± ΔР), м²				6 530 ± 28,00		
3.	Формула, примененная для вычисления предельной погрешности определения площади земельного участка, с подставленными значениями и итоговые (вычисленные) значения				$3,5 \cdot 0,10 \cdot \sqrt{(6\,530,00)} = 28$		
4.	Площадь земельного участка согласно сведениям Единого государственного реестра недвижимости (Ркад), м²				6 530,00		
5.	Оценка расхождения Р и Ркад (Р - Ркад), м²				0		

1	2				3			
6.	Предельный минимальный и максимальный размеры земельного участка (Рмин и Рмакс), м²				— —			
7.	Вид (виды) разрешенного использования				СТО			
7.1.	Дополнительные сведения об использовании земельного участка				—			
8.	Кадастровый или иной государственный учетный номер (инвентарный) здания, сооружения, объекта незавершенного строительства, расположенного на земельном участке				—			
9.	Сведения о земельных участках (землях общего пользования, территории общего пользования), посредством которых обеспечивается доступ				—			
10.	Иные сведения				—			
4. Пояснения к сведениям об уточняемом земельном участке с кадастровым номером					51:25:0010303:13 :			
1.	—							
1. Сведения о характерных точках границ уточняемого земельного участка с кадастровым номером					51:25:0010303:22 :			
Система координат		МСК-51, зона 1			Зона №		1	
Обоз- начение харак- терных точек границ	Координаты, м				Метод определения координат	Формулы, примененные для расчета средней квадратической погрешности определения координат характерных точек границ (Mt), с подставленными в такие формулы значениями и итоговые (вычисленные) значения Mt, м	Описание закрепления точки	
	содержатся в Едином государственном реестре недвижимости		определены в результате выполнения комплексных кадастровых работ					
	X	Y	X	Y				
1	2	3	4	5	6	7	8	
75	559 709,61	1 711 783,39	559 709,61	1 711 783,39	Метод спутниковых геодезических измерений (определений)	$\sqrt{(0,07^2 + 0,07^2)} = 0,10$	Закрепление отсутствует	
76	559 699,81	1 711 805,47	559 699,89	1 711 805,62				
77	559 680,80	1 711 795,24	559 680,80	1 711 795,24				
78	559 644,83	1 711 772,16	559 645,00	1 711 771,93				
79	559 656,87	1 711 752,67	559 656,87	1 711 752,67				

1	2	3	4	5	6	7	8
75	559 709,61	1 711 783,39	559 709,61	1 711 783,39	Метод спутниковых геодезических измерений (определений)	$\sqrt{(0,07^2 + 0,07^2)} = 0,10$	Закрепление отсутствует
2. Сведения о частях границ уточняемого земельного участка с кадастровым номером						51:25:0010303:22	:
Обозначение части границ		Горизонтальное проложение (S), м	Описание прохождения части границ		Сведения о согласовании местоположения границ (согласовано/спорное)		
от т.	до т.						
1	2	3	4		5		
75	76	24,26	—		согласовано		
76	77	21,73					
77	78	42,72					
78	79	22,62					
79	75	61,03					
3. Сведения о характеристиках уточняемого земельного участка с кадастровым номером						51:25:0010303:22	:
№ п/п	Наименование характеристики земельного участка				Значение характеристики		
1	2				3		
1.	Адрес земельного участка				—		
1.1.	Сведения о местоположении земельного участка (при отсутствии адреса) в структурированном в соответствии с федеральной информационной адресной системой виде				184640, Российская Федерация, Мурманская область, Островной г, Советская ул, д 4		
1.2.	Дополнительные сведения о местоположении земельного участка				—		
2.	Площадь земельного участка ± величина погрешности определения (вычисления) площади (P ± ΔP), м²				1 501 ± 14,00		
3.	Формула, примененная для вычисления предельной погрешности определения площади земельного участка, с подставленными значениями и итоговые (вычисленные) значения				$3,5 \cdot 0,10 \cdot \sqrt{(1\,501,00)} = 14$		
4.	Площадь земельного участка согласно сведениям Единого государственного реестра недвижимости (Ркад), м²				1 501,00		
5.	Оценка расхождения Р и Ркад (Р - Ркад), м²				0		
6.	Предельный минимальный и максимальный размеры земельного участка (Рмин и Рмакс), м²				— —		
7.	Вид (виды) разрешенного использования				жилая застройка		
7.1.	Дополнительные сведения об использовании земельного участка				—		

1	2				3					
8.	Кадастровый или иной государственный учетный номер (инвентарный) здания, сооружения, объекта незавершенного строительства, расположенного на земельном участке				—					
9.	Сведения о земельных участках (землях общего пользования, территории общего пользования), посредством которых обеспечивается доступ				—					
10.	Иные сведения				—					
4. Пояснения к сведениям об уточняемом земельном участке с кадастровым номером					51:25:0010303:22				:	
1.	—									
1. Сведения о характерных точках границ уточняемого земельного участка с кадастровым номером					51:25:0010303:21					:
Система координат			МСК-51, зона 1			Зона №				1
Обоз- начение харак- терных точек границ	Координаты, м				Метод определения координат	Формулы, примененные для расчета средней квадратической погрешности определения координат характерных точек границ (Mt), с подставленными в такие формулы значениями и итоговые (вычисленные) значения Mt, м	Описание закрепления точки			
	содержатся в Едином государственном реестре недвижимости		определены в результате выполнения комплексных кадастровых работ							
	X	Y	X	Y						
1	2	3	4	5	6	7	8			
76	559 699,81	1 711 805,47	559 699,89	1 711 805,62	Метод спутниковых геодезических измерений (определений)	$\sqrt{(0,07^2 + 0,07^2)} = 0,10$	Закрепление отсутствует			
80	559 690,16	1 711 824,78	559 690,89	1 711 824,23						
81	559 670,36	1 711 811,55	559 670,84	1 711 813,82						
82	559 679,40	1 711 797,44	—	—						
77	559 680,80	1 711 795,24	559 680,80	1 711 795,24						
76	559 699,81	1 711 805,47	559 699,89	1 711 805,62						



2. Сведения о частях границ уточняемого земельного участка с кадастровым номером				51:25:0010303:21		:
Обозначение части границ		Горизонтальное проложение (S), м	Описание прохождения части границ	Сведения о согласовании местоположения границ (согласовано/спорное)		
от т.	до т.					
1	2	3	4	5		
76	80	20,67	—	согласовано		
80	81	22,59				
81	77	21,08				
77	76	21,73				
3. Сведения о характеристиках уточняемого земельного участка с кадастровым номером				51:25:0010303:21		:
№ п/п	Наименование характеристики земельного участка		Значение характеристики			
1	2		3			
1.	Адрес земельного участка		—			
1.1.	Сведения о местоположении земельного участка (при отсутствии адреса) в структурированном в соответствии с федеральной информационной адресной системой виде		184640, Российская Федерация, Мурманская область, Островной г, Советская ул, д 2			
1.2.	Дополнительные сведения о местоположении земельного участка		—			
2.	Площадь земельного участка ± величина погрешности определения (вычисления) площади (Р ± ΔР), м²		462 ± 8,00			
3.	Формула, примененная для вычисления предельной погрешности определения площади земельного участка, с подставленными значениями и итоговые (вычисленные) значения		3,5*0,10*√(462,00) = 8			
4.	Площадь земельного участка согласно сведениям Единого государственного реестра недвижимости (Ркад), м²		462,00			
5.	Оценка расхождения Р и Ркад (Р - Ркад), м²		0			
6.	Предельный минимальный и максимальный размеры земельного участка (Рмин и Рмакс), м²		— —			
7.	Вид (виды) разрешенного использования		жилая застройка			
7.1.	Дополнительные сведения об использовании земельного участка		—			
8.	Кадастровый или иной государственный учетный номер (инвентарный) здания, сооружения, объекта незавершенного строительства, расположенного на земельном участке		—			
9.	Сведения о земельных участках (землях общего пользования, территории общего пользования), посредством которых обеспечивается доступ		—			

1	2				3		
10.	Иные сведения				—		
4. Пояснения к сведениям об уточняемом земельном участке с кадастровым номером 51:25:0010303:21 :							
1.	—						
1. Сведения о характерных точках границ уточняемого земельного участка с кадастровым номером 51:25:0010303:14 :							
Система координат МСК-51, зона 1				Зона № 1			
Обозначение характерных точек границ	Координаты, м				Метод определения координат	Формулы, примененные для расчета средней квадратической погрешности определения координат характерных точек границ (Mt), с подставленными в такие формулы значениями и итоговые (вычисленные) значения Mt, м	Описание закрепления точки
	содержатся в Едином государственном реестре недвижимости		определены в результате выполнения комплексных кадастровых работ				
	X	Y	X	Y			
1	2	3	4	5	6	7	8
83	559 702,12	1 711 833,61	559 704,42	1 711 831,08	Метод спутниковых геодезических измерений (определений)	$\sqrt{(0,07^2 + 0,07^2)} = 0,10$	Закрепление отсутствует
84	559 697,44	1 711 839,23	559 700,05	1 711 839,96			
85	559 665,54	1 711 823,47	559 665,92	1 711 822,46			
81	559 670,36	1 711 811,55	559 670,84	1 711 813,82			
80	559 690,16	1 711 824,78	559 690,89	1 711 824,23			
83	559 702,12	1 711 833,61	559 704,42	1 711 831,08			
2. Сведения о частях границ уточняемого земельного участка с кадастровым номером 51:25:0010303:14 :							
Обозначение части границ		Горизонтальное проложение (S), м	Описание прохождения части границ		Сведения о согласовании местоположения границ (согласовано/спорное)		
от т.	до т.						
1	2	3	4		5		
83	84	9,90	—		согласовано		
84	85	38,36					
85	81	9,94					

1	2	3	4	5
81	80	22,59	—	согласовано
80	83	15,17		

**3. Сведения о характеристиках уточняемого земельного участка с кадастровым номером** 51:25:0010303:14 :

№ п/п	Наименование характеристики земельного участка	Значение характеристики
1	2	3
1.	Адрес земельного участка	—
1.1.	Сведения о местоположении земельного участка (при отсутствии адреса) в структурированном в соответствии с федеральной информационной адресной системой виде	184640, Российская Федерация, Мурманская область, Островной г, Нагорная ул
1.2.	Дополнительные сведения о местоположении земельного участка	—
2.	Площадь земельного участка ± величина погрешности определения (вычисления) площади ( $P \pm \Delta P$ ), м²	$376 \pm 7,00$
3.	Формула, примененная для вычисления предельной погрешности определения площади земельного участка, с подставленными значениями и итоговые (вычисленные) значения	$3,5*0,10*\sqrt{(376,00)} = 7$
4.	Площадь земельного участка согласно сведениям Единого государственного реестра недвижимости (Ркад), м²	376,00
5.	Оценка расхождения Р и Ркад ( $P - P_{кад}$ ), м²	0
6.	Предельный минимальный и максимальный размеры земельного участка ( $P_{мин}$ и $P_{макс}$ ), м²	— —
7.	Вид (виды) разрешенного использования	военный объект
7.1.	Дополнительные сведения об использовании земельного участка	—
8.	Кадастровый или иной государственный учетный номер (инвентарный) здания, сооружения, объекта незавершенного строительства, расположенного на земельном участке	—
9.	Сведения о земельных участках (землях общего пользования, территории общего пользования), посредством которых обеспечивается доступ	—
10.	Иные сведения	—

**4. Пояснения к сведениям об уточняемом земельном участке с кадастровым номером** 51:25:0010303:14 :

1.	—
----	---

1. Сведения о характерных точках границ уточняемого земельного участка с кадастровым номером					51:25:0010303:16		
Система координат					МСК-51, зона 1		
					Зона № 1		
Обоз- начение харак- терных точек границ	Координаты, м				Метод определения координат	Формулы, примененные для расчета средней квадратической погрешности определения координат характерных точек границ (Mt), с подставленными в такие формулы значениями и итоговые (вычисленные) значения Mt, м	Описание закрепления точки
	содержатся в Едином государственном реестре недвижимости		определены в результате выполнения комплексных кадастровых работ				
	X	Y	X	Y			
1	2	3	4	5	6	7	8
86	559 707,18	1 711 847,88	559 707,18	1 711 847,88	Метод спутниковых геодезических измерений (определений)	—	Закрепление отсутствует
87	559 686,75	1 711 886,35	559 685,19	1 711 887,75		$\sqrt{(0,07^2 + 0,07^2)} = 0,10$	
88	559 618,66	1 711 847,95	559 618,66	1 711 847,95			
89	559 634,21	1 711 826,03	559 634,09	1 711 825,95			
90	559 603,38	1 711 804,05	559 603,38	1 711 804,05			
91	559 608,45	1 711 800,87	559 608,45	1 711 800,87			
92	559 626,18	1 711 809,69	559 625,11	1 711 809,01			
93	559 630,83	1 711 804,00	559 627,89	1 711 804,39			
н29У	—	—	559 664,08	1 711 825,64			
85	559 665,54	1 711 823,47	559 665,92	1 711 822,46			
84	559 697,44	1 711 839,23	559 700,05	1 711 839,96			
86	559 707,18	1 711 847,88	559 707,18	1 711 847,88		—	

2. Сведения о частях границ уточняемого земельного участка с кадастровым номером				51:25:0010303:16		:
Обозначение части границ		Горизонтальное проложение (S), м	Описание прохождения части границ	Сведения о согласовании местоположения границ (согласовано/спорное)		
от т.	до т.					
1	2	3	4	5		
86	87	45,53	—	согласовано		
87	88	77,53				
88	89	26,87				
89	90	37,72				
90	91	5,98				
91	92	18,54				
92	93	5,39				
93	н29У	41,97				
н29У	85	3,67				
85	84	38,36				
84	86	10,66				
3. Сведения о характеристиках уточняемого земельного участка с кадастровым номером						
№ п/п	Наименование характеристики земельного участка		Значение характеристики			
1	2		3			
1.	Адрес земельного участка		—			
1.1.	Сведения о местоположении земельного участка (при отсутствии адреса) в структурированном в соответствии с федеральной информационной адресной системой виде		184640, Российская Федерация, Мурманская область, Островной г, Советская ул			
1.2.	Дополнительные сведения о местоположении земельного участка		—			
2.	Площадь земельного участка ± величина погрешности определения (вычисления) площади (Р ± ΔР), м²		3 816 ± 22,00			
3.	Формула, примененная для вычисления предельной погрешности определения площади земельного участка, с подставленными значениями и итоговые (вычисленные) значения		3,5*0,10*√(3 816,00) = 22			
4.	Площадь земельного участка согласно сведениям Единого государственного реестра недвижимости (Ркад), м²		3 803,00			
5.	Оценка расхождения Р и Ркад (Р - Ркад), м²		13			
6.	Предельный минимальный и максимальный размеры земельного участка (Рмин и Рмакс), м²		— —			

1	2				3		
7.	Вид (виды) разрешенного использования				ТЭЦ		
7.1.	Дополнительные сведения об использовании земельного участка				—		
8.	Кадастровый или иной государственный учетный номер (инвентарный) здания, сооружения, объекта незавершенного строительства, расположенного на земельном участке				51:25:0010303:35		
9.	Сведения о земельных участках (землях общего пользования, территории общего пользования), посредством которых обеспечивается доступ				—		
10.	Иные сведения				—		
4. Пояснения к сведениям об уточняемом земельном участке с кадастровым номером					51:25:0010303:16 :		
1.	—						
1. Сведения о характерных точках границ уточняемого земельного участка с кадастровым номером					51:25:0010303:17 :		
Система координат		МСК-51, зона 1			Зона № 1		
Обозначение характерных точек границ	Координаты, м				Метод определения координат	Формулы, примененные для расчета средней квадратической погрешности определения координат характерных точек границ (Mt), с подставленными в такие формулы значениями и итоговые (вычисленные) значения Mt, м	Описание закрепления точки
	содержатся в Едином государственном реестре недвижимости		определены в результате выполнения комплексных кадастровых работ				
	X	Y	X	Y			
1	2	3	4	5	6	7	8
89	559 634,21	1 711 826,03	559 634,09	1 711 825,95	Метод спутниковых геодезических измерений (определений)	$\sqrt{(0,07^2 + 0,07^2)} = 0,10$	Закрепление отсутствует
88	559 618,66	1 711 847,95	559 618,66	1 711 847,95			
94	559 591,02	1 711 830,75	559 591,02	1 711 830,75			
95	559 593,44	1 711 817,70	559 593,44	1 711 817,70			
90	559 603,38	1 711 804,05	559 603,38	1 711 804,05			
89	559 634,21	1 711 826,03	559 634,09	1 711 825,95			

2. Сведения о частях границ уточняемого земельного участка с кадастровым номером				51:25:0010303:17		:
Обозначение части границ		Горизонтальное проложение (S), м	Описание прохождения части границ	Сведения о согласовании местоположения границ (согласовано/спорное)		
от т.	до т.					
1	2	3	4	5		
89	88	26,87	—	согласовано		
88	94	32,55				
94	95	13,27				
95	90	16,89				
90	89	37,72				
3. Сведения о характеристиках уточняемого земельного участка с кадастровым номером				51:25:0010303:17		:
№ п/п	Наименование характеристики земельного участка		Значение характеристики			
1	2		3			
1.	Адрес земельного участка		—			
1.1.	Сведения о местоположении земельного участка (при отсутствии адреса) в структурированном в соответствии с федеральной информационной адресной системой виде		184640, Российская Федерация, Мурманская область, Островной г			
1.2.	Дополнительные сведения о местоположении земельного участка		—			
2.	Площадь земельного участка ± величина погрешности определения (вычисления) площади (Р ± ΔР), м²		1 030 ± 11,00			
3.	Формула, примененная для вычисления предельной погрешности определения площади земельного участка, с подставленными значениями и итоговые (вычисленные) значения		3,5*0,10*√(1 030,00) = 11			
4.	Площадь земельного участка согласно сведениям Единого государственного реестра недвижимости (Ркад), м²		1 030,00			
5.	Оценка расхождения Р и Ркад (Р - Ркад), м²		0			
6.	Предельный минимальный и максимальный размеры земельного участка (Рмин и Рмакс), м²		— —			
7.	Вид (виды) разрешенного использования		Лимонадный цех			
7.1.	Дополнительные сведения об использовании земельного участка		—			
8.	Кадастровый или иной государственный учетный номер (инвентарный) здания, сооружения, объекта незавершенного строительства, расположенного на земельном участке		51:25:0000000:18			

1.	2				3			
9.	Сведения о земельных участках (землях общего пользования, территории общего пользования), посредством которых обеспечивается доступ				—			
10.	Иные сведения				—			
4. Пояснения к сведениям об уточняемом земельном участке с кадастровым номером 51:25:0010303:17 :								
1.	—							
1. Сведения о характерных точках границ уточняемого земельного участка с кадастровым номером 51:25:0010303:15 :								
Система координат			МСК-51, зона 1			Зона № 1		
Обоз- начение харак- терных точек границ	Координаты, м				Метод определения координат	Формулы, примененные для расчета средней квадратической погрешности определения координат характерных точек границ (Mt), с подставленными в такие формулы значениями и итоговые (вычисленные) значения Mt, м	Описание закрепления точки	
	содержатся в Едином государственном реестре недвижимости		определены в результате выполнения комплексных кадастровых работ					
	X	Y	X	Y				
1	2	3	4	5	6	7	8	
77	559 680,80	1 711 795,24	559 680,80	1 711 795,24	Метод спутниковых геодезических измерений (определений)	$\sqrt{(0,07^2 + 0,07^2)} = 0,10$	Закрепление отсутствует	
82	559 679,40	1 711 797,44	—	—		—		
81	559 670,36	1 711 811,55	559 670,84	1 711 813,82		$\sqrt{(0,07^2 + 0,07^2)} = 0,10$		
85	559 665,54	1 711 823,47	559 665,92	1 711 822,46				
н29У	—	—	559 664,08	1 711 825,64				
93	559 630,83	1 711 804,00	559 627,89	1 711 804,39				
92	559 626,18	1 711 809,69	559 625,11	1 711 809,01				
91	559 608,45	1 711 800,87	559 608,45	1 711 800,87				



1	2	3	4	5	6	7	8
96	559 608,87	1 711 796,39	559 608,87	1 711 796,39	Метод спутниковых геодезических измерений (определений)	$\sqrt{(0,07^2 + 0,07^2)} = 0,10$	Закрепление отсутствует
н30У	—	—	559 610,01	1 711 795,64			
97	559 612,73	1 711 790,27	559 612,81	1 711 789,59			
98	559 629,30	1 711 762,40	559 635,82	1 711 766,14			
78	559 644,83	1 711 772,16	559 645,00	1 711 771,93			
77	559 680,80	1 711 795,24	559 680,80	1 711 795,24			

2. Сведения о частях границ уточняемого земельного участка с кадастровым номером
51:25:0010303:15
:

Обозначение части границ		Горизонтальное проложение (S), м	Описание прохождения части границ	Сведения о согласовании местоположения границ (согласовано/спорное)
от т.	до т.			
1	2	3	4	5
77	81	21,08	—	согласовано
81	85	9,94		
85	н29У	3,67		
н29У	93	41,97		
93	92	5,39		
92	91	18,54		
91	96	4,50		
96	н30У	1,36		
н30У	97	6,67		
97	98	32,85		
98	78	10,85		
78	77	42,72		

3. Сведения о характеристиках уточняемого земельного участка с кадастровым номером
51:25:0010303:15
:

№ п/п	Наименование характеристики земельного участка	Значение характеристики
1	2	3

1	2	3
1.	Адрес земельного участка	—
1.1.	Сведения о местоположении земельного участка (при отсутствии адреса) в структурированном в соответствии с федеральной информационной адресной системой виде	184640, Российская Федерация, Мурманская область, Островной г, Советская ул, д 2а
1.2.	Дополнительные сведения о местоположении земельного участка	—
2.	Площадь земельного участка $\pm$ величина погрешности определения (вычисления) площади ( $P \pm \Delta P$ ), м <sup>2</sup>	2 230 $\pm$ 17,00
3.	Формула, примененная для вычисления предельной погрешности определения площади земельного участка, с подставленными значениями и итоговые (вычисленные) значения	$3,5 * 0,10 * \sqrt{(2\ 230,00)} = 17$
4.	Площадь земельного участка согласно сведениям Единого государственного реестра недвижимости (Ркад), м <sup>2</sup>	2 230,00
5.	Оценка расхождения Р и Ркад ( $P - P_{кад}$ ), м <sup>2</sup>	0
6.	Предельный минимальный и максимальный размеры земельного участка ( $P_{мин}$ и $P_{макс}$ ), м <sup>2</sup>	— —
7.	Вид (виды) разрешенного использования	плавательный бассейн
7.1.	Дополнительные сведения об использовании земельного участка	—
8.	Кадастровый или иной государственный учетный номер (инвентарный) здания, сооружения, объекта незавершенного строительства, расположенного на земельном участке	51:25:0010303:46
9.	Сведения о земельных участках (землях общего пользования, территории общего пользования), посредством которых обеспечивается доступ	—
10.	Иные сведения	—
<b>4. Пояснения к сведениям об уточняемом земельном участке с кадастровым номером</b> <u>51:25:0010303:15</u> :		
1.	—	—

1. Сведения о характерных точках границ уточняемого земельного участка с кадастровым номером51:25:0010303:18:

Система координатМСК-51, зона 1Зона №1

Обоз- начение харак- терных точек границ	Координаты, м				Метод определения координат	Формулы, примененные для расчета средней квадратической погрешности определения координат характерных точек границ (Mt), с подставленными в такие формулы значениями и итоговые (вычисленные) значения Mt, м	Описание закрепления точки
	содержатся в Едином государственном реестре недвижимости		определены в результате выполнения комплексных кадастровых работ				
	X	Y	X	Y			
1	2	3	4	5	6	7	8
97	559 612,73	1 711 790,27	559 612,81	1 711 789,59	Метод спутниковых геодезических измерений (определений)	$\sqrt{(0,07^2 + 0,07^2)} = 0,10$	Закрепление отсутствует
н30У	—	—	559 610,01	1 711 795,64			
96	559 608,87	1 711 796,39	559 608,87	1 711 796,39			
99	559 604,28	1 711 794,04	559 604,28	1 711 794,04			
100	559 607,66	1 711 787,11	559 607,61	1 711 787,20			
97	559 612,73	1 711 790,27	559 612,81	1 711 789,59			

2. Сведения о частях границ уточняемого земельного участка с кадастровым номером51:25:0010303:18:

Обозначение части границ		Горизонтальное проложение (S), м	Описание прохождения части границ	Сведения о согласовании местоположения границ (согласовано/спорное)
от т.	до т.			
1	2	3	4	5
97	н30У	6,67	—	согласовано
н30У	96	1,36		
96	99	5,16		
99	100	7,61		
100	97	5,72		

3. Сведения о характеристиках уточняемого земельного участка с кадастровым номером51:25:0010303:18:

№ п/п	Наименование характеристики земельного участка	Значение характеристики
1	2	3

1	2	3
1.	Адрес земельного участка	—
1.1.	Сведения о местоположении земельного участка (при отсутствии адреса) в структурированном в соответствии с федеральной информационной адресной системой виде	184640, Российская Федерация, Мурманская область, Островной г
1.2.	Дополнительные сведения о местоположении земельного участка	—
2.	Площадь земельного участка $\pm$ величина погрешности определения (вычисления) площади ( $P \pm \Delta P$ ), м <sup>2</sup>	$44 \pm 2,00$
3.	Формула, примененная для вычисления предельной погрешности определения площади земельного участка, с подставленными значениями и итоговые (вычисленные) значения	$3,5*0,10*\sqrt{(44,00)} = 2$
4.	Площадь земельного участка согласно сведениям Единого государственного реестра недвижимости (Ркад), м <sup>2</sup>	41,00
5.	Оценка расхождения Р и Ркад ( $P - P_{кад}$ ), м <sup>2</sup>	3
6.	Предельный минимальный и максимальный размеры земельного участка (Рмин и Рмакс), м <sup>2</sup>	— —
7.	Вид (виды) разрешенного использования	ТП-10
7.1.	Дополнительные сведения об использовании земельного участка	—
8.	Кадастровый или иной государственный учетный номер (инвентарный) здания, сооружения, объекта незавершенного строительства, расположенного на земельном участке	51:25:0010202:43
9.	Сведения о земельных участках (землях общего пользования, территории общего пользования), посредством которых обеспечивается доступ	—
10.	Иные сведения	—
<b>4. Пояснения к сведениям об уточняемом земельном участке с кадастровым номером</b> <u>51:25:0010303:18</u> <b>:</b>		
1.	—	—

1. Сведения о характерных точках границ уточняемого земельного участка с кадастровым номером

51:25:0010303:5

:

Система координат

МСК-51, зона 1

Зона №

1

Обоз- начение харак- терных точек границ	Координаты, м				Метод определения координат	Формулы, примененные для расчета средней квадратической погрешности определения координат характерных точек границ (Mt), с подставленными в такие формулы значениями и итоговые (вычисленные) значения Mt, м	Описание закрепления точки
	содержатся в Едином государственном реестре недвижимости		определены в результате выполнения комплексных кадастровых работ				
	X	Y	X	Y			
1	2	3	4	5	6	7	8
101	559 618,04	1 711 489,75	559 618,04	1 711 489,75	Метод спутниковых геодезических измерений (определений)	$\sqrt{(0,07^2 + 0,07^2)} = 0,10$	Закрепление отсутствует
102	559 611,81	1 711 512,02	559 611,81	1 711 511,95			
103	559 581,03	1 711 491,13	559 581,03	1 711 491,13			
104	559 587,52	1 711 478,68	559 587,52	1 711 478,68			
101	559 618,04	1 711 489,75	559 618,04	1 711 489,75			

2. Сведения о частях границ уточняемого земельного участка с кадастровым номером

51:25:0010303:5

:

Обозначение части границ		Горизонтальное проложение (S), м	Описание прохождения части границ	Сведения о согласовании местоположения границ (согласовано/спорное)
от т.	до т.			
1	2	3	4	5
101	102	23,06	—	согласовано
102	103	37,16		
103	104	14,04		
104	101	32,47		

3. Сведения о характеристиках уточняемого земельного участка с кадастровым номером

51:25:0010303:5

:

№ п/п	Наименование характеристики земельного участка	Значение характеристики
1	2	3

1	2	3
1.	Адрес земельного участка	—
1.1.	Сведения о местоположении земельного участка (при отсутствии адреса) в структурированном в соответствии с федеральной информационной адресной системой виде	184640, Российская Федерация, Мурманская область, Островной г
1.2.	Дополнительные сведения о местоположении земельного участка	—
2.	Площадь земельного участка $\pm$ величина погрешности определения (вычисления) площади ( $P \pm \Delta P$ ), м <sup>2</sup>	$632 \pm 9,00$
3.	Формула, примененная для вычисления предельной погрешности определения площади земельного участка, с подставленными значениями и итоговые (вычисленные) значения	$3,5*0,10*\sqrt{(632,00)} = 9$
4.	Площадь земельного участка согласно сведениям Единого государственного реестра недвижимости (Ркад), м <sup>2</sup>	632,00
5.	Оценка расхождения Р и Ркад ( $P - P_{кад}$ ), м <sup>2</sup>	0
6.	Предельный минимальный и максимальный размеры земельного участка ( $P_{мин}$ и $P_{макс}$ ), м <sup>2</sup>	— —
7.	Вид (виды) разрешенного использования	военный объект
7.1.	Дополнительные сведения об использовании земельного участка	—
8.	Кадастровый или иной государственный учетный номер (инвентарный) здания, сооружения, объекта незавершенного строительства, расположенного на земельном участке	—
9.	Сведения о земельных участках (землях общего пользования, территории общего пользования), посредством которых обеспечивается доступ	—
10.	Иные сведения	—
<b>4. Пояснения к сведениям об уточняемом земельном участке с кадастровым номером</b> <u>51:25:0010303:5</u> :		
1.	—	

1. Сведения о характерных точках границ уточняемого земельного участка с кадастровым номером51:25:0010303:29:

Система координатМСК-51, зона 1Зона №1

Обоз- начение харак- терных точек границ	Координаты, м				Метод определения координат	Формулы, примененные для расчета средней квадратической погрешности определения координат характерных точек границ (Mt), с подставленными в такие формулы значениями и итоговые (вычисленные) значения Mt, м	Описание закрепления точки
	содержатся в Едином государственном реестре недвижимости		определены в результате выполнения комплексных кадастровых работ				
	X	Y	X	Y			
1	2	3	4	5	6	7	8
105	559 645,81	1 711 326,76	559 645,25	1 711 328,12	Метод спутниковых геодезических измерений (определений)	$\sqrt{(0,07^2 + 0,07^2)} = 0,10$	Закрепление отсутствует
106	559 640,99	1 711 338,62	559 641,25	1 711 339,38			
107	559 632,58	1 711 335,09	559 632,02	1 711 335,66			
108	559 636,84	1 711 325,04	559 636,40	1 711 324,46			
105	559 645,81	1 711 326,76	559 645,25	1 711 328,12			

2. Сведения о частях границ уточняемого земельного участка с кадастровым номером51:25:0010303:29:

Обозначение части границ		Горизонтальное проложение (S), м	Описание прохождения части границ	Сведения о согласовании местоположения границ (согласовано/спорное)
от т.	до т.			
1	2	3	4	5
105	106	11,95	—	согласовано
106	107	9,95		
107	108	12,03		
108	105	9,58		

3. Сведения о характеристиках уточняемого земельного участка с кадастровым номером51:25:0010303:29:

№ п/п	Наименование характеристики земельного участка	Значение характеристики
1	2	3

1	2	3
1.	Адрес земельного участка	—
1.1.	Сведения о местоположении земельного участка (при отсутствии адреса) в структурированном в соответствии с федеральной информационной адресной системой виде	184640, Российская Федерация, Мурманская область, Островной г, Североморская ул
1.2.	Дополнительные сведения о местоположении земельного участка	—
2.	Площадь земельного участка $\pm$ величина погрешности определения (вычисления) площади ( $P \pm \Delta P$ ), м <sup>2</sup>	$117 \pm 4,00$
3.	Формула, примененная для вычисления предельной погрешности определения площади земельного участка, с подставленными значениями и итоговые (вычисленные) значения	$3,5 * 0,10 * \sqrt{(117,00)} = 4$
4.	Площадь земельного участка согласно сведениям Единого государственного реестра недвижимости (Ркад), м <sup>2</sup>	107,00
5.	Оценка расхождения Р и Ркад ( $P - P_{кад}$ ), м <sup>2</sup>	10
6.	Предельный минимальный и максимальный размеры земельного участка (Рмин и Рмакс), м <sup>2</sup>	— —
7.	Вид (виды) разрешенного использования	насосная станция
7.1.	Дополнительные сведения об использовании земельного участка	—
8.	Кадастровый или иной государственный учетный номер (инвентарный) здания, сооружения, объекта незавершенного строительства, расположенного на земельном участке	—
9.	Сведения о земельных участках (землях общего пользования, территории общего пользования), посредством которых обеспечивается доступ	—
10.	Иные сведения	—
<b>4. Пояснения к сведениям об уточняемом земельном участке с кадастровым номером</b> <u>51:25:0010303:29</u> :		
1.	—	



**Сведения об уточняемых земельных участках, необходимые для исправления реестровых ошибок в сведениях о местоположении их границ**

**1. Сведения о характерных точках границ уточняемого земельного участка с кадастровым номером** 51:25:0010303:27 :  
Система координат МСК-51, зона 1 Зона № 1

Обоз- начение харак- терных точек границ	Координаты, м				Метод определения координат	Формулы, примененные для расчета средней квадратической погрешности определения координат характерных точек границ (Mt), с подставленными в такие формулы значениями и итоговые (вычисленные) значения Mt, м	Описание закрепления точки
	содержатся в Едином государственном реестре недвижимости		определены в результате выполнения комплексных кадастровых работ				
	X	Y	X	Y			
1	2	3	4	5	6	7	8
13	559 823,37	1 711 471,38	559 823,37	1 711 471,38	Метод спутниковых геодезических измерений (определений)	$\sqrt{(0,07^2 + 0,07^2)} = 0,10$	Закрепление отсутствует
14	559 805,27	1 711 506,29	559 805,27	1 711 506,29			
15	559 794,33	1 711 503,95	559 791,50	1 711 507,35			
н7У	—	—	559 712,13	1 711 465,76			
16	559 704,22	1 711 456,47	559 704,22	1 711 456,47			
17	559 708,36	1 711 441,83	559 708,36	1 711 441,83			
18	559 719,75	1 711 426,26	559 719,75	1 711 426,26			
н8У	—	—	559 730,91	1 711 423,38			
13	559 823,37	1 711 471,38	559 823,37	1 711 471,38			

**2. Сведения о частях границ уточняемого земельного участка с кадастровым номером** 51:25:0010303:27 :

Обозначение части границ		Горизонтальное проложение (S), м	Описание прохождения части границ	Сведения о согласовании местоположения границ (согласовано/спорное)
от т.	до т.			
1	2	3	4	5
13	14	39,32	—	согласовано

1	2	3	4	5
14	15	13,81	—	согласовано
15	н7У	89,61		
н7У	16	12,20		
16	17	15,21		
17	18	19,29		
18	н8У	11,53		
н8У	13	104,18		

**3. Сведения о характеристиках уточняемого земельного участка с кадастровым номером** 51:25:0010303:27 :

№ п/п	Наименование характеристики	Значение характеристики
1	2	3
1.	Адрес земельного участка	—
1.1.	Сведения о местоположении земельного участка (при отсутствии адреса) в структурированном в соответствии с федеральной информационной адресной системой виде	184640, Российская Федерация, Мурманская область, Островной г, Североморская ул, д 1
1.2.	Дополнительные сведения о местоположении земельного участка	—
2.	Площадь земельного участка ± величина погрешности определения (вычисления) площади ( $P \pm \Delta P$ ), м²	5 183 ± 25,00
3.	Формула, примененная для вычисления предельной погрешности определения площади земельного участка, с подставленными значениями и итоговые (вычисленные) значения	$3,5 \cdot 0,10 \cdot \sqrt{(5\,183,00)} = 25$
4.	Площадь земельного участка согласно сведениям Единого государственного реестра недвижимости (Ркад), м²	4 336,00
5.	Оценка расхождения Р и Ркад ( $P - P_{\text{кад}}$ ), м²	847
6.	Предельный минимальный и максимальный размеры земельного участка ( $P_{\text{мин}}$ и $P_{\text{макс}}$ ), м²	$P_{\text{мин}} = \text{—}$ $P_{\text{макс}} = \text{—}$
7.	Кадастровый или иной государственный учетный номер (инвентарный) здания, сооружения, объекта незавершенного строительства, расположенного на земельном участке	51:25:0010303:40
8.	Вид (виды) разрешенного использования	жилая застройка
8.1.	Дополнительные сведения об использовании земельного участка	—
9.	Сведения о земельных участках (землях общего пользования, территории общего пользования), посредством которых обеспечивается доступ	—

1	2	3
10.	Иные сведения	—
4. Пояснения к сведениям об уточняемом земельном участке с кадастровым номером 51:25:0010303:27:		
1.	—	

Описание местоположения здания, сооружения, объекта незавершенного строительства на земельном участке										
1. Сведения о характерных точках контура объекта недвижимости с кадастровым номером					51:25:0000000:31					:
Система координат				МСК-51, зона 1			Зона №			1
Обоз- начение харак- терных точек границ	Содержатся в Едином государственном реестре недвижимости			Определены в ходе выполнения комплексных кадастровых работ			Метод определения координат	Формулы, примененные для расчета средней квадратической погрешности определения координат характерных точек (Mt), м, с подставленными в такие формулы значениями и итоговые (вычисленные) значения Mt, м		
	координаты, м		Радиус, м	координаты, м		Радиус, м				
	X	Y	R	X	Y	R				
1	2	3	4	5	6	7	8	9		
н1О	—	—	—	559 921,56	1 711 430,65	—	Метод спутниковых геодезических измерений (определений)	$\sqrt{(0,07^2 + 0,07^2)} = 0,10$		
н2О	—	—	—	559 916,28	1 711 444,07	—				
н3О	—	—	—	559 889,23	1 711 432,83	—				
н4О	—	—	—	559 891,70	1 711 427,47	—				
н5О	—	—	—	559 894,05	1 711 422,04	—				
н1О	—	—	—	559 921,56	1 711 430,65	—				
2. Сведения о характеристиках объекта недвижимости с кадастровым номером					51:25:0000000:31					:
№ п/п	Наименование характеристики				Значение характеристики					
1	2				3					
1.	Вид объекта недвижимости				Здание					
2.	Ранее присвоенный государственный учетный номер (инвентарный) здания, сооружения, объекта незавершенного строительства				—					
3.	Кадастровый номер земельного участка (земельных участков), в границах которого (которых) расположены здание, сооружение, объект незавершенного строительства				51:25:0010303:23					
4.	Уникальный учетный номер кадастрового квартала, в границах которого расположены здание, сооружение, объект незавершенного строительства				51:25:0010303					

1	2					3				
5.	Адрес здания, сооружения, объекта незавершенного строительства					—				
5.1.	Сведения о местоположении здания, сооружения, объекта незавершенного строительства (при отсутствии адреса) в структурированном в соответствии с федеральной информационной адресной системой виде					184640, Российская Федерация, Мурманская область, Островной г, Советская ул, д 0				
5.2.	Дополнительные сведения о местоположении					—				
6.	Иные сведения					—				
3. Пояснения к сведениям об объекте недвижимости с кадастровым номером 51:25:0000000:31 :										
1.	—									
1. Сведения о характерных точках контура объекта недвижимости с кадастровым номером 51:25:0000000:27 :										
Система координат				МСК-51, зона 1				Зона № 1		
Обоз- начение харак- терных точек границ	Содержатся в Едином государственном реестре недвижимости			Определены в ходе выполнения комплексных кадастровых работ			Метод определения координат	Формулы, примененные для расчета средней квадратической погрешности определения координат характерных точек (Mt), м, с подставленными в такие формулы значениями и итоговые (вычисленные) значения Mt, м		
	координаты, м		Радиус, м	координаты, м		Радиус, м				
	X	Y	R	X	Y	R				
1	2	3	4	5	6	7	8	9		
н4О	—	—	—	559 891,70	1 711 427,47	—	Метод спутниковых геодезических измерений (определений)	$\sqrt{(0,07^2 + 0,07^2)} = 0,10$		
н3О	—	—	—	559 889,23	1 711 432,83	—				
н6О	—	—	—	559 887,87	1 711 432,19	—				
н7О	—	—	—	559 886,83	1 711 434,68	—				
н8О	—	—	—	559 884,28	1 711 433,56	—				
н9О	—	—	—	559 885,28	1 711 431,16	—				
н10О	—	—	—	559 880,82	1 711 429,02	—				

1	2	3	4	5	6	7	8	9
н11О	—	—	—	559 883,58	1 711 423,43	—	Метод спутниковых геодезических измерений (определений)	$\sqrt{(0,07^2 + 0,07^2)} = 0,10$
н4О	—	—	—	559 891,70	1 711 427,47	—		

**2. Сведения о характеристиках объекта недвижимости с кадастровым номером** 51:25:0000000:27 :

№ п/п	Наименование характеристики	Значение характеристики
1	2	3
1.	Вид объекта недвижимости	Здание
2.	Ранее присвоенный государственный учетный номер (инвентарный) здания, сооружения, объекта незавершенного строительства	—
3.	Кадастровый номер земельного участка (земельных участков), в границах которого (которых) расположены здание, сооружение, объект незавершенного строительства	51:25:0010303:23
4.	Уникальный учетный номер кадастрового квартала, в границах которого расположены здание, сооружение, объект незавершенного строительства	51:25:0010303
5.	Адрес здания, сооружения, объекта незавершенного строительства	—
5.1.	Сведения о местоположении здания, сооружения, объекта незавершенного строительства (при отсутствии адреса) в структурированном в соответствии с федеральной информационной адресной системой виде	184640, Российская Федерация, Мурманская область, Островной г, Советская ул
5.2.	Дополнительные сведения о местоположении	—
6.	Иные сведения	—

**3. Пояснения к сведениям об объекте недвижимости с кадастровым номером** 51:25:0000000:27 :

1.	—
----	---

1. Сведения о характерных точках контура объекта недвижимости с кадастровым номером							51:25:0000000:28	:
Система координат				МСК-51, зона 1			Зона № 1	
Обоз- начение харак- терных точек границ	Содержатся в Едином государственном реестре недвижимости			Определены в ходе выполнения комплексных кадастровых работ			Метод определения координат	Формулы, примененные для расчета средней квадратической погрешности определения координат характерных точек (Mt), м, с подставленными в такие формулы значениями и итоговые (вычисленные) значения Mt, м
	координаты, м		Радиус, м	координаты, м		Радиус, м		
	X	Y	R	X	Y	R		
1	2	3	4	5	6	7	8	9
51:25:0000000:28(1)								
н12О	—	—	—	559 915,60	1 711 482,14	—	Метод спутниковых геодезических измерений (определений)	$\sqrt{(0,07^2 + 0,07^2)} = 0,10$
н13О	—	—	—	559 911,43	1 711 490,56	—		
н14О	—	—	—	559 874,19	1 711 472,11	—		
н15О	—	—	—	559 878,31	1 711 463,66	—		
н12О	—	—	—	559 915,60	1 711 482,14	—		
51:25:0000000:28(2)								
н16О	—	—	—	559 882,27	1 711 447,34	—	Метод спутниковых геодезических измерений (определений)	$\sqrt{(0,07^2 + 0,07^2)} = 0,10$
н17О	—	—	—	559 876,97	1 711 458,53	—		
н18О	—	—	—	559 876,40	1 711 458,28	—		
н19О	—	—	—	559 874,66	1 711 461,85	—		
н20О	—	—	—	559 872,88	1 711 461,12	—		
н21О	—	—	—	559 872,46	1 711 461,97	—		
н22О	—	—	—	559 868,83	1 711 460,17	—		

1	2	3	4	5	6	7	8	9
н23О	—	—	—	559 866,58	1 711 458,85	—	Метод спутниковых геодезических измерений (определений)	$\sqrt{(0,07^2 + 0,07^2)} = 0,10$
н24О	—	—	—	559 868,90	1 711 454,50	—		
н25О	—	—	—	559 867,87	1 711 454,04	—		
н26О	—	—	—	559 873,52	1 711 442,96	—		
н16О	—	—	—	559 882,27	1 711 447,34	—		

**2. Сведения о характеристиках объекта недвижимости с кадастровым номером** 51:25:0000000:28 :

№ п/п	Наименование характеристики	Значение характеристики
1	2	3
1.	Вид объекта недвижимости	Здание
2.	Ранее присвоенный государственный учетный номер (инвентарный) здания, сооружения, объекта незавершенного строительства	—
3.	Кадастровый номер земельного участка (земельных участков), в границах которого (которых) расположены здание, сооружение, объект незавершенного строительства	51:25:0010303:23
4.	Уникальный учетный номер кадастрового квартала, в границах которого расположены здание, сооружение, объект незавершенного строительства	51:25:0010303
5.	Адрес здания, сооружения, объекта незавершенного строительства	—
5.1.	Сведения о местоположении здания, сооружения, объекта незавершенного строительства (при отсутствии адреса) в структурированном в соответствии с федеральной информационной адресной системой виде	184640, Российская Федерация, Мурманская область, Островной г, Советская ул
5.2.	Дополнительные сведения о местоположении	—
6.	Иные сведения	—

**3. Пояснения к сведениям об объекте недвижимости с кадастровым номером** 51:25:0000000:28 :

1.	—
----	---



1. Сведения о характерных точках контура объекта недвижимости с кадастровым номером							51:25:0000000:30		:
Система координат			МСК-51, зона 1				Зона №		1
Обоз- начение харак- терных точек границ	Содержатся в Едином государственном реестре недвижимости			Определены в ходе выполнения комплексных кадастровых работ			Метод определения координат	Формулы, примененные для расчета средней квадратической погрешности определения координат характерных точек (Mt), м, с подставленными в такие формулы значениями и итоговые (вычисленные) значения Mt, м	
	координаты, м		Радиус, м	координаты, м		Радиус, м			
	X	Y	R	X	Y	R			
1	2	3	4	5	6	7	8	9	
н22О	—	—	—	559 868,83	1 711 460,17	—	Метод спутниковых геодезических измерений (определений)	$\sqrt{(0,07^2 + 0,07^2)} = 0,10$	
н21О	—	—	—	559 872,46	1 711 461,97	—			
н20О	—	—	—	559 872,88	1 711 461,12	—			
н19О	—	—	—	559 874,66	1 711 461,85	—			
н15О	—	—	—	559 878,31	1 711 463,66	—			
н14О	—	—	—	559 874,19	1 711 472,11	—			
н27О	—	—	—	559 865,14	1 711 467,62	—			
н22О	—	—	—	559 868,83	1 711 460,17	—			
2. Сведения о характеристиках объекта недвижимости с кадастровым номером							51:25:0000000:30		:
№ п/п	Наименование характеристики					Значение характеристики			
1	2					3			
1.	Вид объекта недвижимости					Здание			
2.	Ранее присвоенный государственный учетный номер (инвентарный) здания, сооружения, объекта незавершенного строительства					—			
3.	Кадастровый номер земельного участка (земельных участков), в границах которого (которых) расположены здание, сооружение, объект незавершенного строительства					51:25:0010303:23			

1	2				3				
4.	Уникальный учетный номер кадастрового квартала, в границах которого расположены здание, сооружение, объект незавершенного строительства				51:25:0010303				
5.	Адрес здания, сооружения, объекта незавершенного строительства				—				
5.1.	Сведения о местоположении здания, сооружения, объекта незавершенного строительства (при отсутствии адреса) в структурированном в соответствии с федеральной информационной адресной системой виде				184640, Российская Федерация, Мурманская область, Островной г, Советская ул				
5.2.	Дополнительные сведения о местоположении				—				
6.	Иные сведения				—				
3. Пояснения к сведениям об объекте недвижимости с кадастровым номером 51:25:0000000:30 :									
1.	—								
1. Сведения о характерных точках контура объекта недвижимости с кадастровым номером 51:25:0010303:305 :									
Система координат				МСК-51, зона 1				Зона № 1	
Обозначение характерных точек границ	Содержатся в Едином государственном реестре недвижимости			Определены в ходе выполнения комплексных кадастровых работ			Метод определения координат	Формулы, примененные для расчета средней квадратической погрешности определения координат характерных точек (Mt), м, с подставленными в такие формулы значениями и итоговые (вычисленные) значения Mt, м	
	координаты, м		Радиус, м	координаты, м		Радиус, м			
	X	Y	R	X	Y	R			
1	2	3	4	5	6	7	8	9	
н28О	—	—	—	559 876,11	1 711 487,76	—	Метод спутниковых геодезических измерений (определений)	$\sqrt{(0,07^2 + 0,07^2)} = 0,10$	
н29О	—	—	—	559 892,40	1 711 495,04	—			
н30О	—	—	—	559 887,79	1 711 505,41	—			
н31О	—	—	—	559 871,49	1 711 498,09	—			
н28О	—	—	—	559 876,11	1 711 487,76	—			

2. Сведения о характеристиках объекта недвижимости с кадастровым номером 51:25:0010303:305 :

№ п/п	Наименование характеристики	Значение характеристики
1	2	3
1.	Вид объекта недвижимости	Здание
2.	Ранее присвоенный государственный учетный номер (инвентарный) здания, сооружения, объекта незавершенного строительства	—
3.	Кадастровый номер земельного участка (земельных участков), в границах которого (которых) расположены здание, сооружение, объект незавершенного строительства	51:25:0010303:24
4.	Уникальный учетный номер кадастрового квартала, в границах которого расположены здание, сооружение, объект незавершенного строительства	51:25:0010303
5.	Адрес здания, сооружения, объекта незавершенного строительства	—
5.1.	Сведения о местоположении здания, сооружения, объекта незавершенного строительства (при отсутствии адреса) в структурированном в соответствии с федеральной информационной адресной системой виде	184640, Российская Федерация, Мурманская область, Островной г, Североморская ул, д 1а
5.2.	Дополнительные сведения о местоположении	—
6.	Иные сведения	—

3. Пояснения к сведениям об объекте недвижимости с кадастровым номером 51:25:0010303:305 :

1.	—
----	---

1. Сведения о характерных точках контура объекта недвижимости с кадастровым номером 51:25:0010303:42 :

Система координат			МСК-51, зона 1				Зона № 1	
Обозначение характерных точек границ	Содержатся в Едином государственном реестре недвижимости			Определены в ходе выполнения комплексных кадастровых работ			Метод определения координат	Формулы, примененные для расчета средней квадратической погрешности определения координат характерных точек (Mt), м, с подставленными в такие формулы значениями и итоговые (вычисленные) значения Mt, м
	координаты, м		Радиус, м	координаты, м		Радиус, м		
	X	Y	R	X	Y	R		
1	2	3	4	5	6	7	8	9
н32О	—	—	—	559 849,29	1 711 486,45	—	Метод спутниковых геодезических измерений (определений)	$\sqrt{(0,07^2 + 0,07^2)} = 0,10$

1	2	3	4	5	6	7	8	9
н33О	—	—	—	559 841,35	1 711 502,94	—	Метод спутниковых геодезических измерений (определений)	$\sqrt{(0,07^2 + 0,07^2)} = 0,10$
н34О	—	—	—	559 846,96	1 711 505,62	—		
н35О	—	—	—	559 841,59	1 711 517,18	—		
н36О	—	—	—	559 832,34	1 711 513,05	—		
н37О	—	—	—	559 829,89	1 711 518,57	—		
н38О	—	—	—	559 828,72	1 711 520,88	—		
н39О	—	—	—	559 826,06	1 711 519,67	—		
н40О	—	—	—	559 825,60	1 711 520,67	—		
н41О	—	—	—	559 825,16	1 711 520,47	—		
н42О	—	—	—	559 825,28	1 711 520,22	—		
н43О	—	—	—	559 822,39	1 711 518,90	—		
н44О	—	—	—	559 822,27	1 711 519,16	—		
н45О	—	—	—	559 821,85	1 711 518,97	—		
н46О	—	—	—	559 822,31	1 711 517,96	—		
н47О	—	—	—	559 819,63	1 711 516,73	—		
н48О	—	—	—	559 820,81	1 711 514,11	—		
н49О	—	—	—	559 823,27	1 711 508,85	—		

1	2	3	4	5	6	7	8	9
н50О	—	—	—	559 814,21	1 711 504,62	—	Метод спутниковых геодезических измерений (определений)	$\sqrt{(0,07^2 + 0,07^2)} = 0,10$
н51О	—	—	—	559 819,61	1 711 492,97	—		
н52О	—	—	—	559 824,97	1 711 495,44	—		
н53О	—	—	—	559 832,96	1 711 478,96	—		
н32О	—	—	—	559 849,29	1 711 486,45	—		

**2. Сведения о характеристиках объекта недвижимости с кадастровым номером** 51:25:0010303:42 :

№ п/п	Наименование характеристики	Значение характеристики
1	2	3
1.	Вид объекта недвижимости	Здание
2.	Ранее присвоенный государственный учетный номер (инвентарный) здания, сооружения, объекта незавершенного строительства	—
3.	Кадастровый номер земельного участка (земельных участков), в границах которого (которых) расположены здание, сооружение, объект незавершенного строительства	51:25:0010303:25
4.	Уникальный учетный номер кадастрового квартала, в границах которого расположены здание, сооружение, объект незавершенного строительства	51:25:0010303
5.	Адрес здания, сооружения, объекта незавершенного строительства	—
5.1.	Сведения о местоположении здания, сооружения, объекта незавершенного строительства (при отсутствии адреса) в структурированном в соответствии с федеральной информационной адресной системой виде	184640, Российская Федерация, Мурманская область, Островной г, Североморская ул, д 1б
5.2.	Дополнительные сведения о местоположении	—
6.	Иные сведения	—

**3. Пояснения к сведениям об объекте недвижимости с кадастровым номером** 51:25:0010303:42 :

1.	—
----	---

1. Сведения о характерных точках контура объекта недвижимости с кадастровым номером							51:25:0010303:40	:
Система координат			МСК-51, зона 1				Зона № 1	
Обоз- начение харак- терных точек границ	Содержатся в Едином государственном реестре недвижимости			Определены в ходе выполнения комплексных кадастровых работ			Метод определения координат	Формулы, примененные для расчета средней квадратической погрешности определения координат характерных точек (Mt), м, с подставленными в такие формулы значениями и итоговые (вычисленные) значения Mt, м
	координаты, м		Радиус, м	координаты, м		Радиус, м		
	X	Y	R	X	Y	R		
1	2	3	4	5	6	7	8	9
н54О	—	—	—	559 718,88	1 711 450,64	—	Метод спутниковых геодезических измерений (определений)	$\sqrt{(0,07^2 + 0,07^2)} = 0,10$
н55О	—	—	—	559 725,50	1 711 454,11	—		
н56О	—	—	—	559 727,53	1 711 450,22	—		
н57О	—	—	—	559 731,03	1 711 452,09	—		
н58О	—	—	—	559 729,01	1 711 455,95	—		
н59О	—	—	—	559 741,41	1 711 462,44	—		
н60О	—	—	—	559 743,82	1 711 457,96	—		
н61О	—	—	—	559 747,33	1 711 459,75	—		
н62О	—	—	—	559 744,96	1 711 464,29	—		
н63О	—	—	—	559 757,21	1 711 470,71	—		
н64О	—	—	—	559 759,42	1 711 466,44	—		
н65О	—	—	—	559 762,98	1 711 468,28	—		
н66О	—	—	—	559 760,74	1 711 472,57	—		

1	2	3	4	5	6	7	8	9
н67О	—	—	—	559 773,24	1 711 479,10	—	Метод спутниковых геодезических измерений (определений)	$\sqrt{(0,07^2 + 0,07^2)} = 0,10$
н68О	—	—	—	559 775,86	1 711 474,11	—		
н69О	—	—	—	559 778,91	1 711 475,76	—		
н70О	—	—	—	559 778,72	1 711 476,21	—		
н71О	—	—	—	559 779,26	1 711 476,50	—		
н72О	—	—	—	559 776,91	1 711 481,03	—		
н73О	—	—	—	559 789,22	1 711 487,52	—		
н74О	—	—	—	559 790,86	1 711 484,31	—		
н75О	—	—	—	559 791,10	1 711 484,43	—		
н76О	—	—	—	559 792,05	1 711 482,62	—		
н77О	—	—	—	559 792,65	1 711 482,90	—		
н78О	—	—	—	559 792,75	1 711 482,69	—		
н79О	—	—	—	559 794,62	1 711 483,65	—		
н80О	—	—	—	559 794,57	1 711 483,82	—		
н81О	—	—	—	559 795,14	1 711 484,09	—		
н82О	—	—	—	559 794,11	1 711 486,04	—		
н83О	—	—	—	559 794,40	1 711 486,19	—		

1	2	3	4	5	6	7	8	9
н84О	—	—	—	559 792,76	1 711 489,32	—	Метод спутниковых геодезических измерений (определений)	$\sqrt{(0,07^2 + 0,07^2)} = 0,10$
н85О	—	—	—	559 799,33	1 711 492,76	—		
н86О	—	—	—	559 793,98	1 711 503,00	—		
н87О	—	—	—	559 713,52	1 711 460,87	—		
н54О	—	—	—	559 718,88	1 711 450,64	—		

**2. Сведения о характеристиках объекта недвижимости с кадастровым номером** 51:25:0010303:40 :

№ п/п	Наименование характеристики	Значение характеристики
1	2	3
1.	Вид объекта недвижимости	Здание
2.	Ранее присвоенный государственный учетный номер (инвентарный) здания, сооружения, объекта незавершенного строительства	—
3.	Кадастровый номер земельного участка (земельных участков), в границах которого (которых) расположены здание, сооружение, объект незавершенного строительства	51:25:0010303:27
4.	Уникальный учетный номер кадастрового квартала, в границах которого расположены здание, сооружение, объект незавершенного строительства	51:25:0010303
5.	Адрес здания, сооружения, объекта незавершенного строительства	—
5.1.	Сведения о местоположении здания, сооружения, объекта незавершенного строительства (при отсутствии адреса) в структурированном в соответствии с федеральной информационной адресной системой виде	184640, Российская Федерация, Мурманская область, Островной г, Североморская ул, д 1
5.2.	Дополнительные сведения о местоположении	—
6.	Иные сведения	—

**3. Пояснения к сведениям об объекте недвижимости с кадастровым номером** 51:25:0010303:40 :

1.	—
----	---



1. Сведения о характерных точках контура объекта недвижимости с кадастровым номером							51:25:0010303:39	:
Система координат			МСК-51, зона 1				Зона № 1	
Обоз- начение харак- терных точек границ	Содержатся в Едином государственном реестре недвижимости			Определены в ходе выполнения комплексных кадастровых работ			Метод определения координат	Формулы, примененные для расчета средней квадратической погрешности определения координат характерных точек (Mt), м, с подставленными в такие формулы значениями и итоговые (вычисленные) значения Mt, м
	координаты, м		Радиус, м	координаты, м		Радиус, м		
	X	Y	R	X	Y	R		
1	2	3	4	5	6	7	8	9
н88О	—	—	—	559 670,44	1 711 424,39	—	Метод спутниковых геодезических измерений (определений)	$\sqrt{(0,07^2 + 0,07^2)} = 0,10$
н89О	—	—	—	559 672,72	1 711 425,72	—		
н90О	—	—	—	559 674,16	1 711 422,84	—		
н91О	—	—	—	559 676,80	1 711 424,11	—		
н92О	—	—	—	559 675,44	1 711 427,01	—		
н93О	—	—	—	559 688,46	1 711 433,85	—		
н94О	—	—	—	559 690,12	1 711 430,70	—		
н95О	—	—	—	559 693,15	1 711 432,17	—		
н96О	—	—	—	559 691,55	1 711 435,47	—		
н97О	—	—	—	559 693,72	1 711 436,61	—		
н98О	—	—	—	559 688,48	1 711 446,76	—		
н99О	—	—	—	559 678,28	1 711 441,36	—		
н100О	—	—	—	559 677,60	1 711 442,71	—		

1	2	3	4	5	6	7	8	9
н101О	—	—	—	559 674,62	1 711 441,20	—	Метод спутниковых геодезических измерений (определений)	$\sqrt{(0,07^2 + 0,07^2)} = 0,10$
н102О	—	—	—	559 675,34	1 711 439,83	—		
н103О	—	—	—	559 665,12	1 711 434,41	—		
н88О	—	—	—	559 670,44	1 711 424,39	—		

**2. Сведения о характеристиках объекта недвижимости с кадастровым номером** 51:25:0010303:39 :

№ п/п	Наименование характеристики	Значение характеристики
1	2	3
1.	Вид объекта недвижимости	Здание
2.	Ранее присвоенный государственный учетный номер (инвентарный) здания, сооружения, объекта незавершенного строительства	—
3.	Кадастровый номер земельного участка (земельных участков), в границах которого (которых) расположены здание, сооружение, объект незавершенного строительства	51:25:0010303:28
4.	Уникальный учетный номер кадастрового квартала, в границах которого расположены здание, сооружение, объект незавершенного строительства	51:25:0010303
5.	Адрес здания, сооружения, объекта незавершенного строительства	—
5.1.	Сведения о местоположении здания, сооружения, объекта незавершенного строительства (при отсутствии адреса) в структурированном в соответствии с федеральной информационной адресной системой виде	184640, Российская Федерация, Мурманская область, Островной г, Североморская ул, д 7
5.2.	Дополнительные сведения о местоположении	—
6.	Иные сведения	—

**3. Пояснения к сведениям об объекте недвижимости с кадастровым номером** 51:25:0010303:39 :

1.	—
----	---

1. Сведения о характерных точках контура объекта недвижимости с кадастровым номером							51:25:0010303:41	:
Система координат			МСК-51, зона 1				Зона № 1	
Обоз- начение харак- терных точек границ	Содержатся в Едином государственном реестре недвижимости			Определены в ходе выполнения комплексных кадастровых работ			Метод определения координат	Формулы, примененные для расчета средней квадратической погрешности определения координат характерных точек (Mt), м, с подставленными в такие формулы значениями и итоговые (вычисленные) значения Mt, м
	координаты, м		Радиус, м	координаты, м		Радиус, м		
	X	Y	R	X	Y	R		
1	2	3	4	5	6	7	8	9
н104О	—	—	—	559 830,39	1 711 580,68	—	Метод спутниковых геодезических измерений (определений)	$\sqrt{(0,07^2 + 0,07^2)} = 0,10$
н105О	—	—	—	559 786,11	1 711 647,88	—		
н106О	—	—	—	559 776,36	1 711 641,45	—		
н107О	—	—	—	559 780,01	1 711 635,92	—		
н108О	—	—	—	559 777,97	1 711 634,52	—		
н109О	—	—	—	559 779,97	1 711 631,68	—		
н110О	—	—	—	559 781,99	1 711 632,97	—		
н111О	—	—	—	559 788,95	1 711 622,43	—		
н112О	—	—	—	559 786,71	1 711 620,99	—		
н113О	—	—	—	559 788,75	1 711 618,24	—		
н114О	—	—	—	559 790,72	1 711 619,67	—		
н115О	—	—	—	559 797,50	1 711 609,38	—		
н116О	—	—	—	559 795,49	1 711 608,10	—		

1	2	3	4	5	6	7	8	9
н117О	—	—	—	559 797,43	1 711 605,16	—	Метод спутниковых геодезических измерений (определений)	$\sqrt{(0,07^2 + 0,07^2)} = 0,10$
н118О	—	—	—	559 799,41	1 711 606,48	—		
н119О	—	—	—	559 806,16	1 711 596,25	—		
н120О	—	—	—	559 804,26	1 711 594,94	—		
н121О	—	—	—	559 806,37	1 711 591,63	—		
н122О	—	—	—	559 808,33	1 711 592,96	—		
н123О	—	—	—	559 815,20	1 711 582,53	—		
н124О	—	—	—	559 813,20	1 711 581,25	—		
н125О	—	—	—	559 815,17	1 711 578,25	—		
н126О	—	—	—	559 817,20	1 711 579,50	—		
н127О	—	—	—	559 820,64	1 711 574,26	—		
н104О	—	—	—	559 830,39	1 711 580,68	—		

2. Сведения о характеристиках объекта недвижимости с кадастровым номером							51:25:0010303:41	:
№ п/п	Наименование характеристики					Значение характеристики		
1	2					3		
1.	Вид объекта недвижимости					Здание		
2.	Ранее присвоенный государственный учетный номер (инвентарный) здания, сооружения, объекта незавершенного строительства					—		
3.	Кадастровый номер земельного участка (земельных участков), в границах которого (которых) расположены здание, сооружение, объект незавершенного строительства					51:25:0010303:1		

1	2				3				
4.	Уникальный учетный номер кадастрового квартала, в границах которого расположены здание, сооружение, объект незавершенного строительства				51:25:0010303				
5.	Адрес здания, сооружения, объекта незавершенного строительства				—				
5.1.	Сведения о местоположении здания, сооружения, объекта незавершенного строительства (при отсутствии адреса) в структурированном в соответствии с федеральной информационной адресной системой виде				184640, Российская Федерация, Мурманская область, Островной г, Советская ул, д 10				
5.2.	Дополнительные сведения о местоположении				—				
6.	Иные сведения				—				
3. Пояснения к сведениям об объекте недвижимости с кадастровым номером 51:25:0010303:41 :									
1.	—								
1. Сведения о характерных точках контура объекта недвижимости с кадастровым номером 51:25:0010303:45 :									
Система координат				МСК-51, зона 1				Зона № 1	
Обозначение характерных точек границ	Содержатся в Едином государственном реестре недвижимости			Определены в ходе выполнения комплексных кадастровых работ			Метод определения координат	Формулы, примененные для расчета средней квадратической погрешности определения координат характерных точек (Mt), м, с подставленными в такие формулы значениями и итоговые (вычисленные) значения Mt, м	
	координаты, м		Радиус, м	координаты, м		Радиус, м			
	X	Y	R	X	Y	R			
1	2	3	4	5	6	7	8	9	
н128О	—	—	—	559 765,68	1 711 524,88	—	Метод спутниковых геодезических измерений (определений)	$\sqrt{(0,07^2 + 0,07^2)} = 0,10$	
н129О	—	—	—	559 817,74	1 711 551,86	—			
н130О	—	—	—	559 811,90	1 711 562,99	—			
н131О	—	—	—	559 759,74	1 711 536,46	—			
н128О	—	—	—	559 765,68	1 711 524,88	—			

2. Сведения о характеристиках объекта недвижимости с кадастровым номером 51:25:0010303:45 :

№ п/п	Наименование характеристики	Значение характеристики
1	2	3
1.	Вид объекта недвижимости	Здание
2.	Ранее присвоенный государственный учетный номер (инвентарный) здания, сооружения, объекта незавершенного строительства	—
3.	Кадастровый номер земельного участка (земельных участков), в границах которого (которых) расположены здание, сооружение, объект незавершенного строительства	51:25:0010303:2
4.	Уникальный учетный номер кадастрового квартала, в границах которого расположены здание, сооружение, объект незавершенного строительства	51:25:0010303
5.	Адрес здания, сооружения, объекта незавершенного строительства	—
5.1.	Сведения о местоположении здания, сооружения, объекта незавершенного строительства (при отсутствии адреса) в структурированном в соответствии с федеральной информационной адресной системой виде	184640, Российская Федерация, Мурманская область, Островной г, Североморская ул, д 4
5.2.	Дополнительные сведения о местоположении	—
6.	Иные сведения	—

3. Пояснения к сведениям об объекте недвижимости с кадастровым номером 51:25:0010303:45 :

1.	—
----	---

1. Сведения о характерных точках контура объекта недвижимости с кадастровым номером 51:25:0010303:37 :

Система координат			МСК-51, зона 1				Зона № 1	
Обозначение характерных точек границ	Содержатся в Едином государственном реестре недвижимости			Определены в ходе выполнения комплексных кадастровых работ			Метод определения координат	Формулы, примененные для расчета средней квадратической погрешности определения координат характерных точек (Mt), м, с подставленными в такие формулы значениями и итоговые (вычисленные) значения Mt, м
	координаты, м		Радиус, м	координаты, м		Радиус, м		
	X	Y	R	X	Y	R		
1	2	3	4	5	6	7	8	9
n132O	—	—	—	559 768,63	1 711 605,48	—	Метод спутниковых геодезических измерений (определений)	$\sqrt{(0,07^2 + 0,07^2)} = 0,10$

1	2	3	4	5	6	7	8	9
н133О	—	—	—	559 777,38	1 711 611,96	—	Метод спутниковых геодезических измерений (определений)	$\sqrt{(0,07^2 + 0,07^2)} = 0,10$
н134О	—	—	—	559 773,69	1 711 617,04	—		
н135О	—	—	—	559 764,89	1 711 610,53	—		
н132О	—	—	—	559 768,63	1 711 605,48	—		

**2. Сведения о характеристиках объекта недвижимости с кадастровым номером** 51:25:0010303:37 :

№ п/п	Наименование характеристики	Значение характеристики
1	2	3
1.	Вид объекта недвижимости	Здание
2.	Ранее присвоенный государственный учетный номер (инвентарный) здания, сооружения, объекта незавершенного строительства	—
3.	Кадастровый номер земельного участка (земельных участков), в границах которого (которых) расположены здание, сооружение, объект незавершенного строительства	51:25:0010303:6
4.	Уникальный учетный номер кадастрового квартала, в границах которого расположены здание, сооружение, объект незавершенного строительства	51:25:0010303
5.	Адрес здания, сооружения, объекта незавершенного строительства	—
5.1.	Сведения о местоположении здания, сооружения, объекта незавершенного строительства (при отсутствии адреса) в структурированном в соответствии с федеральной информационной адресной системой виде	184640, Российская Федерация, Мурманская область, Островной г, Советская ул, д 10
5.2.	Дополнительные сведения о местоположении	—
6.	Иные сведения	—

**3. Пояснения к сведениям об объекте недвижимости с кадастровым номером** 51:25:0010303:37 :

1.	—
----	---

1. Сведения о характерных точках контура объекта недвижимости с кадастровым номером							51:25:0010303:36		:
Система координат			МСК-51, зона 1				Зона №		1
Обоз- начение харак- терных точек границ	Содержатся в Едином государственном реестре недвижимости			Определены в ходе выполнения комплексных кадастровых работ			Метод определения координат	Формулы, примененные для расчета средней квадратической погрешности определения координат характерных точек (Mt), м, с подставленными в такие формулы значениями и итоговые (вычисленные) значения Mt, м	
	координаты, м		Радиус, м	координаты, м		Радиус, м			
	X	Y	R	X	Y	R			
1	2	3	4	5	6	7	8	9	
н136О	—	—	—	559 634,51	1 711 458,79	—	Метод спутниковых геодезических измерений (определений)	$\sqrt{(0,07^2 + 0,07^2)} = 0,10$	
н137О	—	—	—	559 687,28	1 711 485,33	—			
н138О	—	—	—	559 679,93	1 711 499,96	—			
н139О	—	—	—	559 668,33	1 711 493,97	—			
н140О	—	—	—	559 669,64	1 711 491,37	—			
н141О	—	—	—	559 640,03	1 711 476,48	—			
н142О	—	—	—	559 638,72	1 711 479,08	—			
н143О	—	—	—	559 627,22	1 711 473,30	—			
н136О	—	—	—	559 634,51	1 711 458,79	—			
2. Сведения о характеристиках объекта недвижимости с кадастровым номером							51:25:0010303:36		:
№ п/п	Наименование характеристики				Значение характеристики				
1	2				3				
1.	Вид объекта недвижимости				Здание				
2.	Ранее присвоенный государственный учетный номер (инвентарный) здания, сооружения, объекта незавершенного строительства				—				



1	2					3		
3.	Кадастровый номер земельного участка (земельных участков), в границах которого (которых) расположены здание, сооружение, объект незавершенного строительства					51:25:0010303:4		
4.	Уникальный учетный номер кадастрового квартала, в границах которого расположены здание, сооружение, объект незавершенного строительства					51:25:0010303		
5.	Адрес здания, сооружения, объекта незавершенного строительства					—		
5.1.	Сведения о местоположении здания, сооружения, объекта незавершенного строительства (при отсутствии адреса) в структурированном в соответствии с федеральной информационной адресной системой виде					184640, Российская Федерация, Мурманская область, Островной г, Североморская ул, д 8		
5.2.	Дополнительные сведения о местоположении					—		
6.	Иные сведения					—		
3. Пояснения к сведениям об объекте недвижимости с кадастровым номером						51:25:0010303:36 :		
1.	—							
1. Сведения о характерных точках контура объекта недвижимости с кадастровым номером						51:25:0010303:32 :		
Система координат			МСК-51, зона 1			Зона № 1		
Обозначение характерных точек границ	Содержатся в Едином государственном реестре недвижимости			Определены в ходе выполнения комплексных кадастровых работ			Метод определения координат	Формулы, примененные для расчета средней квадратической погрешности определения координат характерных точек (Mt), м, с подставленными в такие формулы значениями и итоговые (вычисленные) значения Mt, м
	координаты, м		Радиус, м	координаты, м		Радиус, м		
	X	Y	R	X	Y	R		
1	2	3	4	5	6	7	8	9
н144О	—	—	—	559 625,40	1 711 584,57	—	Метод спутниковых геодезических измерений (определений)	$\sqrt{(0,07^2 + 0,07^2)} = 0,10$
н145О	—	—	—	559 667,37	1 711 609,09	—		
н146О	—	—	—	559 661,65	1 711 618,99	—		
н147О	—	—	—	559 655,59	1 711 615,47	—		

1	2	3	4	5	6	7	8	9
н148О	—	—	—	559 654,47	1 711 617,52	—	Метод спутниковых геодезических измерений (определений)	$\sqrt{(0,07^2 + 0,07^2)} = 0,10$
н149О	—	—	—	559 651,49	1 711 615,77	—		
н150О	—	—	—	559 652,66	1 711 613,78	—		
н151О	—	—	—	559 642,03	1 711 607,61	—		
н152О	—	—	—	559 640,82	1 711 609,70	—		
н153О	—	—	—	559 637,61	1 711 607,77	—		
н154О	—	—	—	559 638,79	1 711 605,73	—		
н155О	—	—	—	559 628,09	1 711 599,53	—		
н156О	—	—	—	559 626,93	1 711 601,59	—		
н157О	—	—	—	559 623,85	1 711 599,89	—		
н158О	—	—	—	559 625,14	1 711 597,74	—		
н159О	—	—	—	559 619,52	1 711 594,55	—		
н144О	—	—	—	559 625,40	1 711 584,57	—		

2. Сведения о характеристиках объекта недвижимости с кадастровым номером					51:25:0010303:32				:
№ п/п	Наименование характеристики				Значение характеристики				
1	2				3				
1.	Вид объекта недвижимости				Здание				
2.	Ранее присвоенный государственный учетный номер (инвентарный) здания, сооружения, объекта незавершенного строительства				—				

1	2					3		
3.	Кадастровый номер земельного участка (земельных участков), в границах которого (которых) расположены здание, сооружение, объект незавершенного строительства					51:25:0010303:8		
4.	Уникальный учетный номер кадастрового квартала, в границах которого расположены здание, сооружение, объект незавершенного строительства					51:25:0010303		
5.	Адрес здания, сооружения, объекта незавершенного строительства					—		
5.1.	Сведения о местоположении здания, сооружения, объекта незавершенного строительства (при отсутствии адреса) в структурированном в соответствии с федеральной информационной адресной системой виде					184640, Российская Федерация, Мурманская область, Островной г, Нагорная ул, д 3		
5.2.	Дополнительные сведения о местоположении					—		
6.	Иные сведения					—		
3. Пояснения к сведениям об объекте недвижимости с кадастровым номером						51:25:0010303:32 :		
1.	—							
1. Сведения о характерных точках контура объекта недвижимости с кадастровым номером						51:25:0010202:45 :		
Система координат			МСК-51, зона 1			Зона № 1		
Обозначение характерных точек границ	Содержатся в Едином государственном реестре недвижимости			Определены в ходе выполнения комплексных кадастровых работ			Метод определения координат	Формулы, примененные для расчета средней квадратической погрешности определения координат характерных точек (Mt), м, с подставленными в такие формулы значениями и итоговые (вычисленные) значения Mt, м
	координаты, м		Радиус, м	координаты, м		Радиус, м		
	X	Y	R	X	Y	R		
1	2	3	4	5	6	7	8	9
н160О	—	—	—	559 698,92	1 711 661,18	—	Метод спутниковых геодезических измерений (определений)	$\sqrt{(0,07^2 + 0,07^2)} = 0,10$
н161О	—	—	—	559 707,88	1 711 667,61	—		
н162О	—	—	—	559 704,12	1 711 672,78	—		
н163О	—	—	—	559 695,59	1 711 666,58	—		

1	2	3	4	5	6	7	8	9	
н1600	—	—	—	559 698,92	1 711 661,18	—	Метод спутниковых геодезических измерений (определений)	$\sqrt{(0,07^2 + 0,07^2)} = 0,10$	
2. Сведения о характеристиках объекта недвижимости с кадастровым номером							51:25:0010202:45 :		
№ п/п	Наименование характеристики				Значение характеристики				
1	2				3				
1.	Вид объекта недвижимости				Здание				
2.	Ранее присвоенный государственный учетный номер (инвентарный) здания, сооружения, объекта незавершенного строительства				Инвентарный номер 2950, Кадастровый номер 51:25:010303:0010, Условный номер 51-51-01/002/2011-727				
3.	Кадастровый номер земельного участка (земельных участков), в границах которого (которых) расположены здание, сооружение, объект незавершенного строительства				51:25:0010303:10				
4.	Уникальный учетный номер кадастрового квартала, в границах которого расположены здание, сооружение, объект незавершенного строительства				51:25:0010303				
5.	Адрес здания, сооружения, объекта незавершенного строительства				—				
5.1.	Сведения о местоположении здания, сооружения, объекта незавершенного строительства (при отсутствии адреса) в структурированном в соответствии с федеральной информационной адресной системой виде				184640, Российская Федерация, Мурманская область, Островной г, Нагорная ул				
5.2.	Дополнительные сведения о местоположении				—				
6.	Иные сведения				—				
3. Пояснения к сведениям об объекте недвижимости с кадастровым номером							51:25:0010202:45 :		
1.	—								
1. Сведения о характерных точках контура объекта недвижимости с кадастровым номером							51:25:0010303:43 :		
Система координат				МСК-51, зона 1				Зона № 1	
Обозначение характерных точек границ	Содержатся в Едином государственном реестре недвижимости			Определены в ходе выполнения комплексных кадастровых работ			Метод определения координат	Формулы, примененные для расчета средней квадратической погрешности определения координат характерных точек (Mt), м, с подставленными в такие формулы значениями и итоговые (вычисленные) значения Mt, м	
	координаты, м		Радиус, м	координаты, м		Радиус, м			
	X	Y	R	X	Y	R			

1	2	3	4	5	6	7	8	9
н1640	—	—	—	559 719,69	1 711 741,33	—	Метод спутниковых геодезических измерений (определений)	$\sqrt{(0,07^2 + 0,07^2)} = 0,10$
н1650	—	—	—	559 713,44	1 711 751,36	—		
н1660	—	—	—	559 672,59	1 711 725,54	—		
н1670	—	—	—	559 678,78	1 711 715,81	—		
н1680	—	—	—	559 684,27	1 711 719,24	—		
н1690	—	—	—	559 685,58	1 711 717,15	—		
н1700	—	—	—	559 688,58	1 711 718,90	—		
н1710	—	—	—	559 687,18	1 711 721,08	—		
н1720	—	—	—	559 698,01	1 711 727,81	—		
н1730	—	—	—	559 699,05	1 711 726,08	—		
н1740	—	—	—	559 701,68	1 711 727,66	—		
н1750	—	—	—	559 700,57	1 711 729,49	—		
н1760	—	—	—	559 711,48	1 711 736,21	—		
н1770	—	—	—	559 712,75	1 711 734,14	—		
н1780	—	—	—	559 715,56	1 711 735,94	—		
н1790	—	—	—	559 714,28	1 711 737,97	—		
н1640	—	—	—	559 719,69	1 711 741,33	—		

2. Сведения о характеристиках объекта недвижимости с кадастровым номером 51:25:0010303:43 :

№ п/п	Наименование характеристики	Значение характеристики
1	2	3
1.	Вид объекта недвижимости	Здание
2.	Ранее присвоенный государственный учетный номер (инвентарный) здания, сооружения, объекта незавершенного строительства	—
3.	Кадастровый номер земельного участка (земельных участков), в границах которого (которых) расположены здание, сооружение, объект незавершенного строительства	51:25:0010303:11
4.	Уникальный учетный номер кадастрового квартала, в границах которого расположены здание, сооружение, объект незавершенного строительства	51:25:0010303
5.	Адрес здания, сооружения, объекта незавершенного строительства	—
5.1.	Сведения о местоположении здания, сооружения, объекта незавершенного строительства (при отсутствии адреса) в структурированном в соответствии с федеральной информационной адресной системой виде	184640, Российская Федерация, Мурманская область, Островной г, Советская ул, д 6
5.2.	Дополнительные сведения о местоположении	—
6.	Иные сведения	—

3. Пояснения к сведениям об объекте недвижимости с кадастровым номером 51:25:0010303:43 :

1.	—
----	---

1. Сведения о характерных точках контура объекта недвижимости с кадастровым номером 51:25:0010303:38 :

Система координат			МСК-51, зона 1				Зона № 1	
Обозначение характерных точек границ	Содержатся в Едином государственном реестре недвижимости			Определены в ходе выполнения комплексных кадастровых работ			Метод определения координат	Формулы, примененные для расчета средней квадратической погрешности определения координат характерных точек (Mt), м, с подставленными в такие формулы значениями и итоговые (вычисленные) значения Mt, м
	координаты, м		Радиус, м	координаты, м		Радиус, м		
	X	Y	R	X	Y	R		
1	2	3	4	5	6	7	8	9
n1800	—	—	—	559 652,41	1 711 694,97	—	Метод спутниковых геодезических измерений (определений)	$\sqrt{(0,07^2 + 0,07^2)} = 0,10$

1	2	3	4	5	6	7	8	9
н181О	—	—	—	559 663,09	1 711 701,57	—	Метод спутниковых геодезических измерений (определений)	$\sqrt{(0,07^2 + 0,07^2)} = 0,10$
н182О	—	—	—	559 645,02	1 711 730,80	—		
н183О	—	—	—	559 641,85	1 711 728,83	—		
н184О	—	—	—	559 640,30	1 711 731,33	—		
н185О	—	—	—	559 635,77	1 711 728,33	—		
н186О	—	—	—	559 637,23	1 711 725,98	—		
н187О	—	—	—	559 634,34	1 711 724,19	—		
н180О	—	—	—	559 652,41	1 711 694,97	—		

2. Сведения о характеристиках объекта недвижимости с кадастровым номером
51:25:0010303:38
:

№ п/п	Наименование характеристики	Значение характеристики
1	2	3
1.	Вид объекта недвижимости	Здание
2.	Ранее присвоенный государственный учетный номер (инвентарный) здания, сооружения, объекта незавершенного строительства	—
3.	Кадастровый номер земельного участка (земельных участков), в границах которого (которых) расположены здание, сооружение, объект незавершенного строительства	51:25:0010303:12
4.	Уникальный учетный номер кадастрового квартала, в границах которого расположены здание, сооружение, объект незавершенного строительства	51:25:0010303

1	2					3					
5.	Адрес здания, сооружения, объекта незавершенного строительства					—					
5.1.	Сведения о местоположении здания, сооружения, объекта незавершенного строительства (при отсутствии адреса) в структурированном в соответствии с федеральной информационной адресной системой виде					184640, Российская Федерация, Мурманская область, Островной г, Нагорная ул, д 1а					
5.2.	Дополнительные сведения о местоположении					—					
6.	Иные сведения					—					
3. Пояснения к сведениям об объекте недвижимости с кадастровым номером						51:25:0010303:38					:
1.	—										
1. Сведения о характерных точках контура объекта недвижимости с кадастровым номером						51:25:0000000:158					:
Система координат						МСК-51, зона 1					Зона № 1
Обоз- начение харак- терных точек границ	Содержатся в Едином государственном реестре недвижимости			Определены в ходе выполнения комплексных кадастровых работ			Метод определения координат	Формулы, примененные для расчета средней квадратической погрешности определения координат характерных точек (Mt), м, с подставленными в такие формулы значениями и итоговые (вычисленные) значения Mt, м			
	координаты, м		Радиус, м	координаты, м		Радиус, м					
	X	Y	R	X	Y	R					
1	2	3	4	5	6	7	8	9			
н188О	—	—	—	559 629,49	1 711 669,86	—	Метод спутниковых геодезических измерений (определений)	$\sqrt{(0,07^2 + 0,07^2)} = 0,10$			
н189О	—	—	—	559 621,69	1 711 704,73	—					
н190О	—	—	—	559 561,18	1 711 664,82	—					
н191О	—	—	—	559 572,21	1 711 639,91	—					
н192О	—	—	—	559 600,42	1 711 653,93	—					
н193О	—	—	—	559 598,86	1 711 660,67	—					
н188О	—	—	—	559 629,49	1 711 669,86	—					



2. Сведения о характеристиках объекта недвижимости с кадастровым номером 51:25:0000000:158 :

№ п/п	Наименование характеристики	Значение характеристики
1	2	3
1.	Вид объекта недвижимости	Сооружение
2.	Ранее присвоенный государственный учетный номер (инвентарный) здания, сооружения, объекта незавершенного строительства	Инвентарный номер 4549
3.	Кадастровый номер земельного участка (земельных участков), в границах которого (которых) расположены здание, сооружение, объект незавершенного строительства	51:25:0010303:20
4.	Уникальный учетный номер кадастрового квартала, в границах которого расположены здание, сооружение, объект незавершенного строительства	51:25:0010303
5.	Адрес здания, сооружения, объекта незавершенного строительства	—
5.1.	Сведения о местоположении здания, сооружения, объекта незавершенного строительства (при отсутствии адреса) в структурированном в соответствии с федеральной информационной адресной системой виде	184640, Российская Федерация, Мурманская область, Островной г
5.2.	Дополнительные сведения о местоположении	—
6.	Иные сведения	—

3. Пояснения к сведениям об объекте недвижимости с кадастровым номером 51:25:0000000:158 :

1.	—
----	---

1. Сведения о характерных точках контура объекта недвижимости с кадастровым номером 51:25:0010303:46 :

Система координат			МСК-51, зона 1				Зона № 1	
Обозначение характерных точек границ	Содержатся в Едином государственном реестре недвижимости			Определены в ходе выполнения комплексных кадастровых работ			Метод определения координат	Формулы, примененные для расчета средней квадратической погрешности определения координат характерных точек (Mt), м, с подставленными в такие формулы значениями и итоговые (вычисленные) значения Mt, м
	координаты, м		Радиус, м	координаты, м		Радиус, м		
	X	Y	R	X	Y	R		
1	2	3	4	5	6	7	8	9
n1940	—	—	—	559 642,61	1 711 785,37	—	Метод спутниковых геодезических измерений (определений)	$\sqrt{(0,07^2 + 0,07^2)} = 0,10$

1	2	3	4	5	6	7	8	9
н1950	—	—	—	559 673,38	1 711 803,59	—	Метод спутниковых геодезических измерений (определений)	$\sqrt{(0,07^2 + 0,07^2)} = 0,10$
н1960	—	—	—	559 662,99	1 711 821,52	—		
н1970	—	—	—	559 632,00	1 711 803,32	—		
н1940	—	—	—	559 642,61	1 711 785,37	—		

**2. Сведения о характеристиках объекта недвижимости с кадастровым номером** 51:25:0010303:46 :

№ п/п	Наименование характеристики	Значение характеристики
1	2	3
1.	Вид объекта недвижимости	Здание
2.	Ранее присвоенный государственный учетный номер (инвентарный) здания, сооружения, объекта незавершенного строительства	—
3.	Кадастровый номер земельного участка (земельных участков), в границах которого (которых) расположены здание, сооружение, объект незавершенного строительства	51:25:0010303:15
4.	Уникальный учетный номер кадастрового квартала, в границах которого расположены здание, сооружение, объект незавершенного строительства	51:25:0010303
5.	Адрес здания, сооружения, объекта незавершенного строительства	—
5.1.	Сведения о местоположении здания, сооружения, объекта незавершенного строительства (при отсутствии адреса) в структурированном в соответствии с федеральной информационной адресной системой виде	184640, Российская Федерация, Мурманская область, Островной г, Советская ул, д 2а
5.2.	Дополнительные сведения о местоположении	—
6.	Иные сведения	—

**3. Пояснения к сведениям об объекте недвижимости с кадастровым номером** 51:25:0010303:46 :

1.	—
----	---

1. Сведения о характерных точках контура объекта недвижимости с кадастровым номером 51:25:0010303:35 :

Система координат МСК-51, зона 1							Зона № 1	
Обоз- начение харак- терных точек границ	Содержатся в Едином государственном реестре недвижимости			Определены в ходе выполнения комплексных кадастровых работ			Метод определения координат	Формулы, примененные для расчета средней квадратической погрешности определения координат характерных точек (Mt), м, с подставленными в такие формулы значениями и итоговые (вычисленные) значения Mt, м
	координаты, м		Радиус, м	координаты, м		Радиус, м		
	X	Y	R	X	Y	R		
1	2	3	4	5	6	7	8	9
н198О	—	—	—	559 639,16	1 711 825,24	—	Метод спутниковых геодезических измерений (определений)	$\sqrt{(0,07^2 + 0,07^2)} = 0,10$
н199О	—	—	—	559 657,02	1 711 837,22	—		
н200О	—	—	—	559 655,20	1 711 839,88	—		
н201О	—	—	—	559 674,01	1 711 852,61	—		
н202О	—	—	—	559 666,94	1 711 863,03	—		
н203О	—	—	—	559 630,40	1 711 838,18	—		
н198О	—	—	—	559 639,16	1 711 825,24	—		

2. Сведения о характеристиках объекта недвижимости с кадастровым номером 51:25:0010303:35 :

№ п/п	Наименование характеристики	Значение характеристики
1	2	3
1.	Вид объекта недвижимости	Здание
2.	Ранее присвоенный государственный учетный номер (инвентарный) здания, сооружения, объекта незавершенного строительства	—
3.	Кадастровый номер земельного участка (земельных участков), в границах которого (которых) расположены здание, сооружение, объект незавершенного строительства	51:25:0010303:16

1	2				3			
4.	Уникальный учетный номер кадастрового квартала, в границах которого расположены здание, сооружение, объект незавершенного строительства				51:25:0010303			
5.	Адрес здания, сооружения, объекта незавершенного строительства				—			
5.1.	Сведения о местоположении здания, сооружения, объекта незавершенного строительства (при отсутствии адреса) в структурированном в соответствии с федеральной информационной адресной системой виде				184640, Российская Федерация, Мурманская область, Островной г, Советская ул, д 2			
5.2.	Дополнительные сведения о местоположении				—			
6.	Иные сведения				—			
3. Пояснения к сведениям об объекте недвижимости с кадастровым номером 51:25:0010303:35 :								
1.	—							
1. Сведения о характерных точках контура объекта недвижимости с кадастровым номером 51:25:0000000:18 :								
Система координат				МСК-51, зона 1		Зона № 1		
Обозначение характерных точек границ	Содержатся в Едином государственном реестре недвижимости			Определены в ходе выполнения комплексных кадастровых работ			Метод определения координат	Формулы, примененные для расчета средней квадратической погрешности определения координат характерных точек (Mt), м, с подставленными в такие формулы значениями и итоговые (вычисленные) значения Mt, м
	координаты, м		Радиус, м	координаты, м		Радиус, м		
	X	Y	R	X	Y	R		
1	2	3	4	5	6	7	8	9
н204О	—	—	—	559 602,21	1 711 807,90	—	Метод спутниковых геодезических измерений (определений)	$\sqrt{(0,07^2 + 0,07^2)} = 0,10$
н205О	—	—	—	559 626,08	1 711 825,96	—		
н206О	—	—	—	559 618,80	1 711 835,57	—		
н207О	—	—	—	559 594,94	1 711 817,52	—		
н204О	—	—	—	559 602,21	1 711 807,90	—		

2. Сведения о характеристиках объекта недвижимости с кадастровым номером 51:25:0000000:18 :

№ п/п	Наименование характеристики	Значение характеристики
1	2	3
1.	Вид объекта недвижимости	Здание
2.	Ранее присвоенный государственный учетный номер (инвентарный) здания, сооружения, объекта незавершенного строительства	—
3.	Кадастровый номер земельного участка (земельных участков), в границах которого (которых) расположены здание, сооружение, объект незавершенного строительства	51:25:0010303:17
4.	Уникальный учетный номер кадастрового квартала, в границах которого расположены здание, сооружение, объект незавершенного строительства	51:25:0010303
5.	Адрес здания, сооружения, объекта незавершенного строительства	—
5.1.	Сведения о местоположении здания, сооружения, объекта незавершенного строительства (при отсутствии адреса) в структурированном в соответствии с федеральной информационной адресной системой виде	184640, Российская Федерация, Мурманская область, Островной г, Советская ул
5.2.	Дополнительные сведения о местоположении	—
6.	Иные сведения	—

3. Пояснения к сведениям об объекте недвижимости с кадастровым номером 51:25:0000000:18 :

1.	—
----	---

1. Сведения о характерных точках контура объекта недвижимости с кадастровым номером 51:25:0010202:43 :

Система координат			МСК-51, зона 1				Зона № 1	
Обозначение характерных точек границ	Содержатся в Едином государственном реестре недвижимости			Определены в ходе выполнения комплексных кадастровых работ			Метод определения координат	Формулы, примененные для расчета средней квадратической погрешности определения координат характерных точек (Mt), м, с подставленными в такие формулы значениями и итоговые (вычисленные) значения Mt, м
	координаты, м		Радиус, м	координаты, м		Радиус, м		
	X	Y	R	X	Y	R		
1	2	3	4	5	6	7	8	9
n208O	—	—	—	559 611,48	1 711 790,08	—	Метод спутниковых геодезических измерений (определений)	$\sqrt{(0,07^2 + 0,07^2)} = 0,10$

1	2	3	4	5	6	7	8	9
н209О	—	—	—	559 609,52	1 711 794,31	—	Метод спутниковых геодезических измерений (определений)	$\sqrt{(0,07^2 + 0,07^2)} = 0,10$
н210О	—	—	—	559 606,55	1 711 792,93	—		
н211О	—	—	—	559 608,50	1 711 788,71	—		
н208О	—	—	—	559 611,48	1 711 790,08	—		

**2. Сведения о характеристиках объекта недвижимости с кадастровым номером** 51:25:0010202:43 :

№ п/п	Наименование характеристики	Значение характеристики
1	2	3
1.	Вид объекта недвижимости	Здание
2.	Ранее присвоенный государственный учетный номер (инвентарный) здания, сооружения, объекта незавершенного строительства	Инвентарный номер 2951, Кадастровый номер 51:25:010303:0018, Условный номер 51-51-01/031/2007-661
3.	Кадастровый номер земельного участка (земельных участков), в границах которого (которых) расположены здание, сооружение, объект незавершенного строительства	51:25:0010303:18
4.	Уникальный учетный номер кадастрового квартала, в границах которого расположены здание, сооружение, объект незавершенного строительства	51:25:0010303
5.	Адрес здания, сооружения, объекта незавершенного строительства	—
5.1.	Сведения о местоположении здания, сооружения, объекта незавершенного строительства (при отсутствии адреса) в структурированном в соответствии с федеральной информационной адресной системой виде	184640, Российская Федерация, Мурманская область, Островной г
5.2.	Дополнительные сведения о местоположении	—
6.	Иные сведения	—

**3. Пояснения к сведениям об объекте недвижимости с кадастровым номером** 51:25:0010202:43 :

1.	—
----	---

1. Сведения о характерных точках контура объекта недвижимости с кадастровым номером 51:25:0010303:33 :

Система координат			МСК-51, зона 1				Зона № 1	
Обозначение характерных точек границ	Содержатся в Едином государственном реестре недвижимости			Определены в ходе выполнения комплексных кадастровых работ			Метод определения координат	Формулы, примененные для расчета средней квадратической погрешности определения координат характерных точек (Mt), м, с подставленными в такие формулы значениями и итоговые (вычисленные) значения Mt, м
	координаты, м		Радиус, м	координаты, м		Радиус, м		
	X	Y	R	X	Y	R		
1	2	3	4	5	6	7	8	9
н212О	—	—	—	559 411,32	1 711 652,83	—	Метод спутниковых геодезических измерений (определений)	$\sqrt{(0,07^2 + 0,07^2)} = 0,10$
н213О	—	—	—	559 439,80	1 711 659,77	—		
н214О	—	—	—	559 435,09	1 711 679,09	—		
н215О	—	—	—	559 406,62	1 711 672,15	—		
н212О	—	—	—	559 411,32	1 711 652,83	—		

2. Сведения о характеристиках объекта недвижимости с кадастровым номером 51:25:0010303:33 :

№ п/п	Наименование характеристики	Значение характеристики
1	2	3
1.	Вид объекта недвижимости	Здание
2.	Ранее присвоенный государственный учетный номер (инвентарный) здания, сооружения, объекта незавершенного строительства	—
3.	Кадастровый номер земельного участка (земельных участков), в границах которого (которых) расположены здание, сооружение, объект незавершенного строительства	51:25:0010303:19
4.	Уникальный учетный номер кадастрового квартала, в границах которого расположены здание, сооружение, объект незавершенного строительства	51:25:0010303

1	2					3						
5.	Адрес здания, сооружения, объекта незавершенного строительства					—						
5.1.	Сведения о местоположении здания, сооружения, объекта незавершенного строительства (при отсутствии адреса) в структурированном в соответствии с федеральной информационной адресной системой виде					184640, Российская Федерация, Мурманская область, Островной г, Советская ул, д 2						
5.2.	Дополнительные сведения о местоположении					—						
6.	Иные сведения					—						
3. Пояснения к сведениям об объекте недвижимости с кадастровым номером						51:25:0010303:33					:	
1.	—											
1. Сведения о характерных точках контура объекта недвижимости с кадастровым номером						51:25:0010303:34					:	
Система координат			МСК-51, зона 1					Зона №				1
Обоз- начение харак- терных точек границ	Содержатся в Едином государственном реестре недвижимости			Определены в ходе выполнения комплексных кадастровых работ			Метод определения координат			Формулы, примененные для расчета средней квадратической погрешности определения координат характерных точек (Mt), м, с подставленными в такие формулы значениями и итоговые (вычисленные) значения Mt, м		
	координаты, м		Радиус, м	координаты, м		Радиус, м						
	X	Y	R	X	Y	R						
1	2	3	4	5	6	7	8			9		
н216О	—	—	—	559 418,25	1 711 706,04	—	Метод спутниковых геодезических измерений (определений)			$\sqrt{(0,07^2 + 0,07^2)} = 0,10$		
н217О	—	—	—	559 460,39	1 711 721,63	—						
н218О	—	—	—	559 460,26	1 711 722,15	—						
н219О	—	—	—	559 465,10	1 711 723,90	—						
н220О	—	—	—	559 463,01	1 711 728,97	—						
н221О	—	—	—	559 458,44	1 711 727,23	—						
н222О	—	—	—	559 453,52	1 711 741,04	—						



1	2	3	4	5	6	7	8	9
н223О	—	—	—	559 455,69	1 711 741,80	—	Метод спутниковых геодезических измерений (определений)	$\sqrt{(0,07^2 + 0,07^2)} = 0,10$
н224О	—	—	—	559 454,58	1 711 744,76	—		
н225О	—	—	—	559 452,37	1 711 744,03	—		
н226О	—	—	—	559 452,20	1 711 744,73	—		
н227О	—	—	—	559 410,09	1 711 729,67	—		
н216О	—	—	—	559 418,25	1 711 706,04	—		

**2. Сведения о характеристиках объекта недвижимости с кадастровым номером** 51:25:0010303:34 :

№ п/п	Наименование характеристики	Значение характеристики
1	2	3
1.	Вид объекта недвижимости	Здание
2.	Ранее присвоенный государственный учетный номер (инвентарный) здания, сооружения, объекта незавершенного строительства	—
3.	Кадастровый номер земельного участка (земельных участков), в границах которого (которых) расположены здание, сооружение, объект незавершенного строительства	51:25:0010303:19
4.	Уникальный учетный номер кадастрового квартала, в границах которого расположены здание, сооружение, объект незавершенного строительства	51:25:0010303
5.	Адрес здания, сооружения, объекта незавершенного строительства	—
5.1.	Сведения о местоположении здания, сооружения, объекта незавершенного строительства (при отсутствии адреса) в структурированном в соответствии с федеральной информационной адресной системой виде	184640, Российская Федерация, Мурманская область, Островной г, Советская ул, д 2
5.2.	Дополнительные сведения о местоположении	—
6.	Иные сведения	—

**3. Пояснения к сведениям об объекте недвижимости с кадастровым номером** 51:25:0010303:34 :

1.	—
----	---

1. Сведения о характерных точках контура объекта недвижимости с кадастровым номером 51:25:0010303:47 :

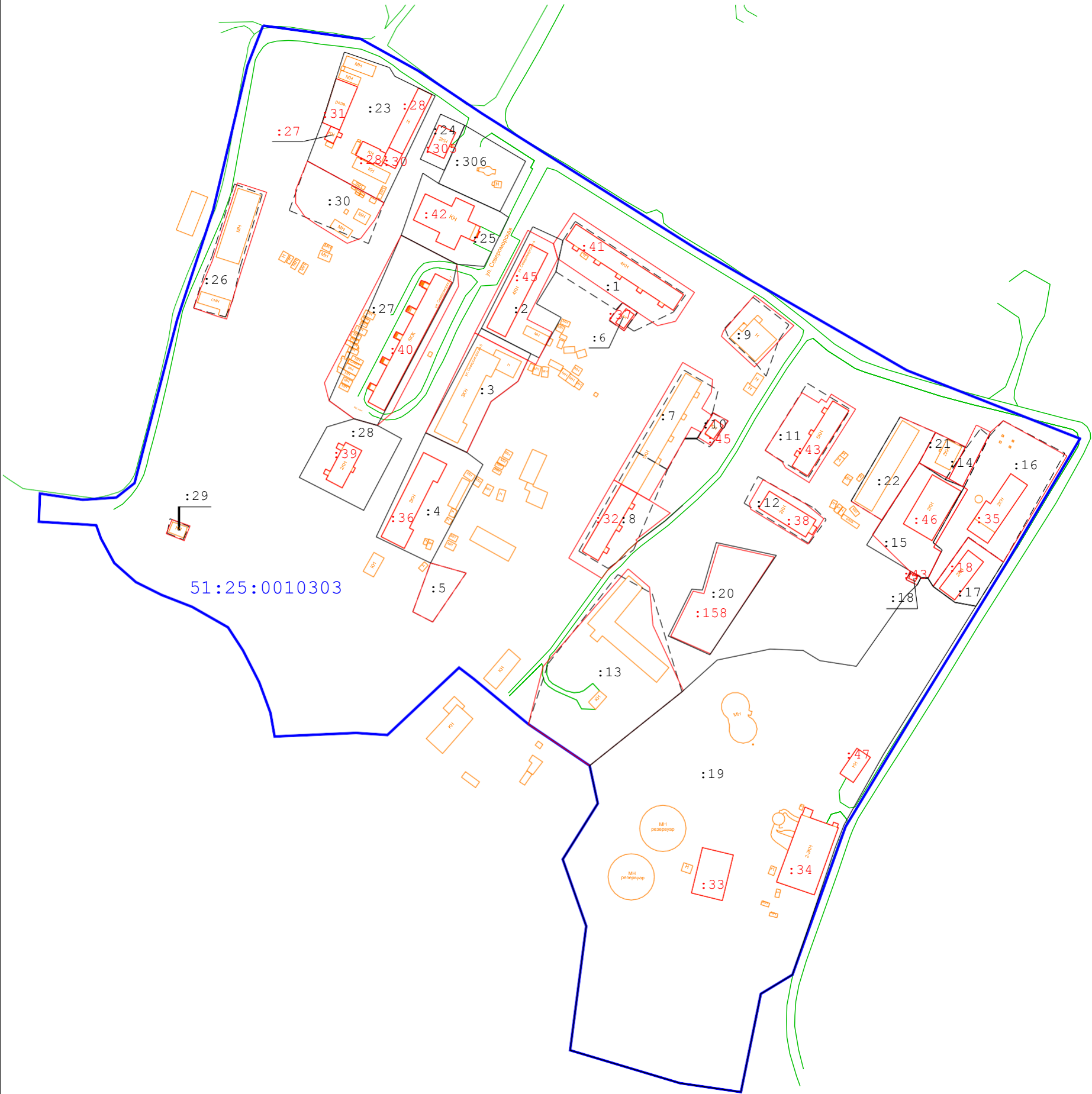
Система координат			МСК-51, зона 1				Зона № 1	
Обозначение характерных точек границ	Содержатся в Едином государственном реестре недвижимости			Определены в ходе выполнения комплексных кадастровых работ			Метод определения координат	Формулы, примененные для расчета средней квадратической погрешности определения координат характерных точек (Mt), м, с подставленными в такие формулы значениями и итоговые (вычисленные) значения Mt, м
	координаты, м		Радиус, м	координаты, м		Радиус, м		
	X	Y	R	X	Y	R		
1	2	3	4	5	6	7	8	9
н228О	—	—	—	559 486,21	1 711 745,66	—	Метод спутниковых геодезических измерений (определений)	$\sqrt{(0,07^2 + 0,07^2)} = 0,10$
н229О	—	—	—	559 502,03	1 711 756,39	—		
н230О	—	—	—	559 496,33	1 711 764,79	—		
н231О	—	—	—	559 480,51	1 711 754,06	—		
н228О	—	—	—	559 486,21	1 711 745,66	—		

2. Сведения о характеристиках объекта недвижимости с кадастровым номером 51:25:0010303:47 :

№ п/п	Наименование характеристики	Значение характеристики
1	2	3
1.	Вид объекта недвижимости	Здание
2.	Ранее присвоенный государственный учетный номер (инвентарный) здания, сооружения, объекта незавершенного строительства	—
3.	Кадастровый номер земельного участка (земельных участков), в границах которого (которых) расположены здание, сооружение, объект незавершенного строительства	51:25:0010303:19
4.	Уникальный учетный номер кадастрового квартала, в границах которого расположены здание, сооружение, объект незавершенного строительства	51:25:0010303

1	2	3
5.	Адрес здания, сооружения, объекта незавершенного строительства	—
5.1.	Сведения о местоположении здания, сооружения, объекта незавершенного строительства (при отсутствии адреса) в структурированном в соответствии с федеральной информационной адресной системой виде	184640, Российская Федерация, Мурманская область, Островной г, Советская ул, д 2
5.2.	Дополнительные сведения о местоположении	—
6.	Иные сведения	—
<b>3. Пояснения к сведениям об объекте недвижимости с кадастровым номером</b> <u>51:25:0010303:47</u> :		
1.	—	

Схема границ земельных участков



Масштаб 1:2 800

Условные обозначения:

- Часть границы, сведения ЕГРН о которой не позволяют однозначно определить ее положение на местности
- Часть границы, сведения ЕГРН о которой позволяют однозначно определить ее положение на местности
- Часть границы, местоположение которой определено при выполнении кадастровых работ
- Часть границы кадастрового квартала
- Часть контура, образованного проекцией вновь образованного наземного конструктивного элемента здания, сооружения, объекта незавершенного строительства
- Обозначение характерной точки, местоположение которой не изменилось или было уточнено
- Обозначение ликвидируемой характерной точки
- Уточняемый земельный участок
- Уточняемое здание, сооружение, объект незавершенного строительства
- Обозначение новой характерной точки земельного участка
- Обозначение новой характерной точки здания, сооружения, объекта незавершенного строительства

Схема границ земельных участков

Масштаб 1:1 600

51:25:0010303

51:25:0010303

**Масштаб 1:1 600**

Схема границ земельных участков

Условные обозначения:

- -----

- Часть границы, сведения ЕГРН о которой не позволяют однозначно определить ее положение на местности
- \_\_\_\_\_

\_\_\_\_\_

- Часть границы, сведения ЕГРН о которой позволяют однозначно определить ее положение на местности
- \_\_\_\_\_

\_\_\_\_\_

- Часть границы, местоположение которой определено при выполнении кадастровых работ
- \_\_\_\_\_

\_\_\_\_\_

- Часть границы кадастрового квартала
- \_\_\_\_\_

\_\_\_\_\_

- Часть контура, образованного проекцией вновь образованного наземного конструктивного элемента здания, сооружения, объекта незавершенного строительства
- 1

•1

- Обозначение характерной точки, местоположение которой не изменилось или было уточнено
- 1

1

- Обозначение ликвидируемой характерной точки
- : 2 7

: 2 7

- Уточняемый земельный участок
- : 4 0

: 4 0

- Уточняемое здание, сооружение, объект незавершенного строительства
- н1У

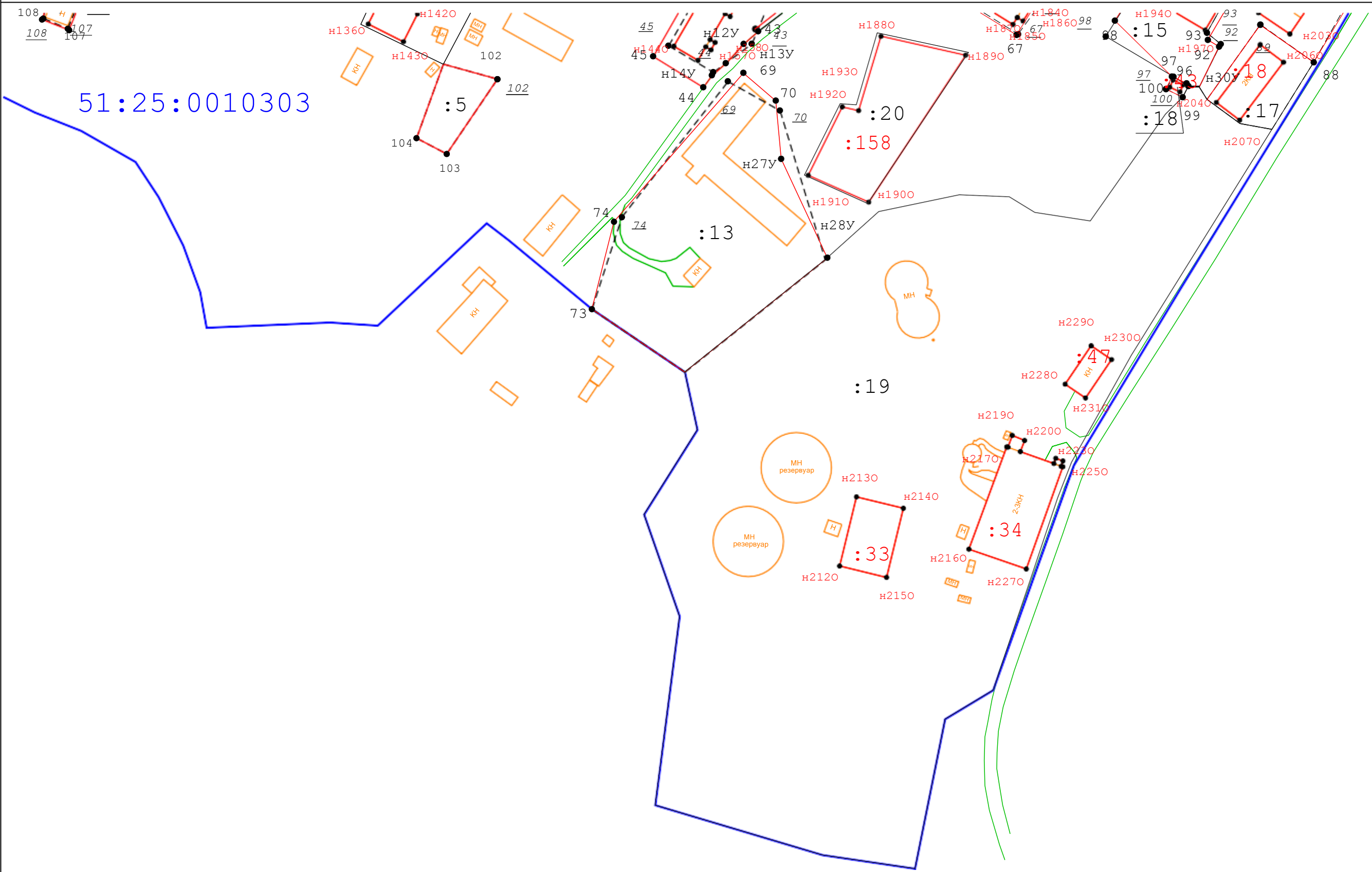
н1У

- Обозначение новой характерной точки земельного участка
- н1О

•н1О












- Обозначение новой характерной точки здания, сооружения, объекта незавершенного строительства

Схема границ земельных участков



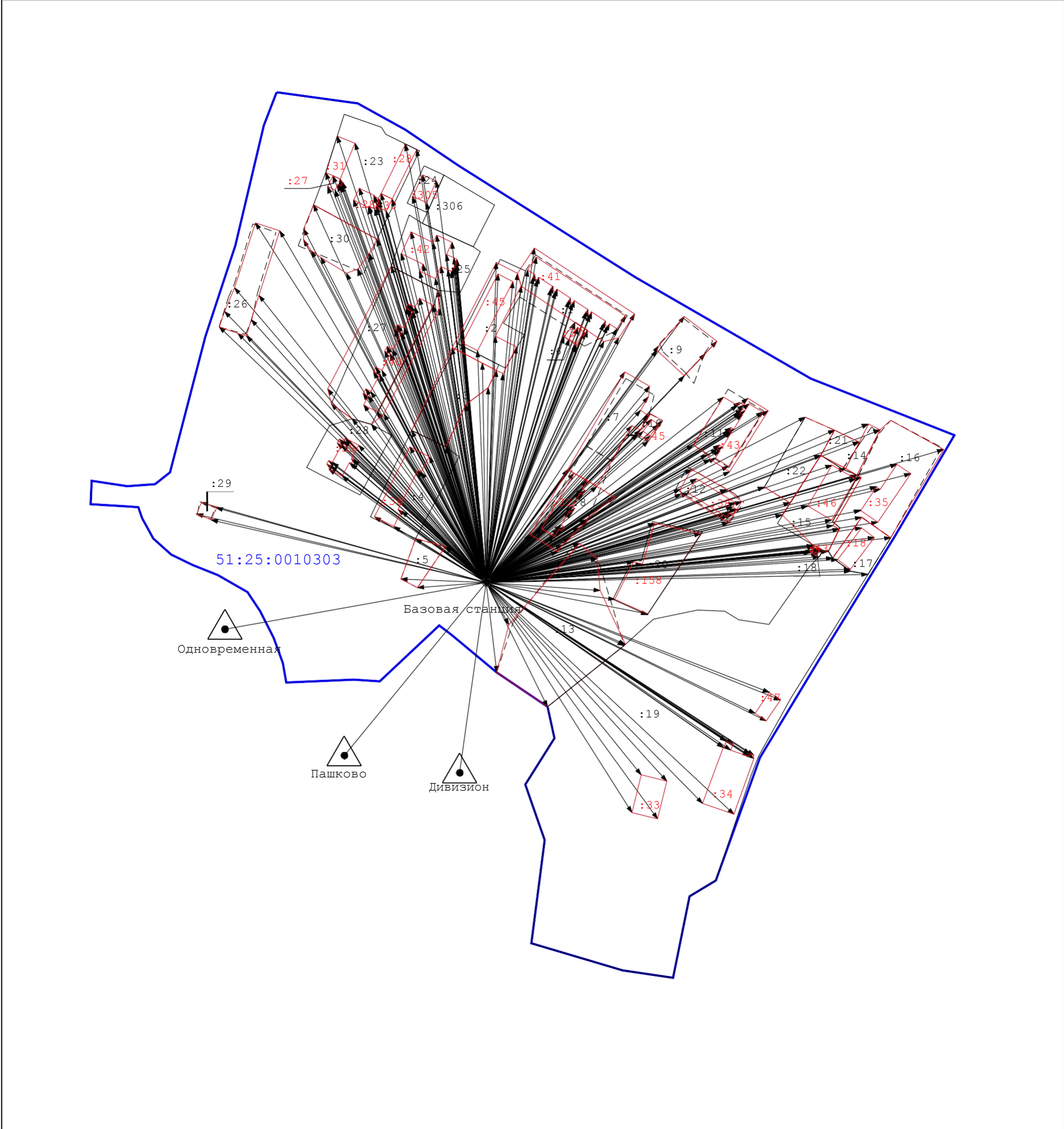
Масштаб 1:1 600










Схема границ земельных участков	
Условные обозначения:	
	- Часть границы, сведения ЕГРН о которой не позволяют однозначно определить ее положение на местности
	- Часть границы, сведения ЕГРН о которой позволяют однозначно определить ее положение на местности
	- Часть границы, местоположение которой определено при выполнении кадастровых работ
	- Часть границы кадастрового квартала
	- Часть контура, образованного проекцией вновь образованного наземного конструктивного элемента здания, сооружения, объекта незавершенного строительства
	- Обозначение характерной точки, местоположение которой не изменилось или было уточнено
	- Обозначение ликвидируемой характерной точки
	- Уточняемый земельный участок
	- Уточняемое здание, сооружение, объект незавершенного строительства
	- Обозначение новой характерной точки земельного участка
	- Обозначение новой характерной точки здания, сооружения, объекта незавершенного строительства



<b>Схема геодезических построений</b>
---------------------------------------



**Условные обозначения:**

- |   |  |
|---|--|
|  | - Пункт государственной геодезической сети   |
|  | - Часть границы, сведения ЕГРН о которой не позволяют однозначно определить ее положение на местности  |
|  | - Часть границы, сведения ЕГРН о которой позволяют однозначно определить ее положение на местности   |
|  | - Часть границы, местоположение которой определено при выполнении кадастровых работ  |
|  | - Часть границы кадастрового квартала  |
|  | - Часть контура, образованного проекцией вновь образованного наземного конструктивного элемента здания, сооружения, объекта незавершенного строительства |
|  | - Базовая станция  |

**АКТ  
СОГЛАСОВАНИЯ МЕСТОПОЛОЖЕНИЯ ГРАНИЦ ЗЕМЕЛЬНЫХ УЧАСТКОВ  
ПРИ ВЫПОЛНЕНИИ КОМПЛЕКСНЫХ КАДАСТРОВЫХ РАБОТ**

51:25:0010303

(номер кадастрового квартала (номера смежных кадастровых кварталов), являющегося (являющихся) территорией, на которой выполняются комплексные кадастровые работы)

				Всего листов	Лист №
				1	1
№ п/п	Обозначение характерной точки или части границы	Отметка о согласовании (согласовано/с порное)	Кадастровые номера или обозначения смежных земельных участков	Сведения о лице, представившем возражения	Реквизиты вступившего в законную силу судебного акта
1	2	3	4	5	6
1	1 - 1	Согласовано	51:25:0010303:26		
2	9 - 9	Согласовано	51:25:0010303:30		
3	19 - 19	Согласовано	51:25:0010303:3		
4	25 - 25	Согласовано	51:25:0010303:2		
5	31 - 31	Согласовано	51:25:0010303:1		
6	37 - 37	Согласовано	51:25:0010303:6		
7	41 - 41	Согласовано	51:25:0010303:8		
8	46 - 46	Согласовано	51:25:0010303:7		
9	48 - 48	Согласовано	51:25:0010303:10		
10	53 - 53	Согласовано	51:25:0010303:9		
11	60 - 60	Согласовано	51:25:0010303:11		
12	64 - 64	Согласовано	51:25:0010303:12		
13	69 - 69	Согласовано	51:25:0010303:13		
14	75 - 75	Согласовано	51:25:0010303:22		
15	76 - 76	Согласовано	51:25:0010303:21		
16	83 - 83	Согласовано	51:25:0010303:14		
17	86 - 86	Согласовано	51:25:0010303:16		
18	89 - 89	Согласовано	51:25:0010303:17		
19	77 - 77	Согласовано	51:25:0010303:15		
20	97 - 97	Согласовано	51:25:0010303:18		
21	101 - 101	Согласовано	51:25:0010303:5		
22	105 - 105	Согласовано	51:25:0010303:29		
23	13 - 13	Согласовано	51:25:0010303:27		

Председатель согласительной комиссии:

М.П.



(подпись)

*Ошкова О.Н.*

(фамилия, инициалы)