



**АДМИНИСТРАЦИЯ  
ЗАКРЫТОГО АДМИНИСТРАТИВНО-ТЕРРИТОРИАЛЬНОГО ОБРАЗОВАНИЯ  
ГОРОД ОСТРОВНОЙ МУРМАНСКОЙ ОБЛАСТИ  
(Администрация ЗАТО г. Островной)**

---

**ПОСТАНОВЛЕНИЕ**

22.04.2013

№ 103

Об определении границ, прилегающих к некоторым организациям  
и объектам территорий, на которых не допускается  
розничная продажа алкогольной продукции

В соответствии с Федеральным законом от 06.10.2003 № 131-ФЗ «Об общих принципах организации местного самоуправления в Российской Федерации» (с изменениями и дополнениями), Федеральным законом от 22.11.1995 № 171-ФЗ «О государственном регулировании производства и оборота этилового спирта, алкогольной и спиртосодержащей продукции и об ограничении потребления (распития) алкогольной продукции» (с изменениями и дополнениями), постановлением Правительства Российской Федерации от 27.12.2012 № 1425 «Об определении органами государственной власти субъектов Российской Федерации мест массового скопления граждан и мест нахождения источников повышенной опасности, в которых не допускается розничная продажа алкогольной продукции, а также определении органами местного самоуправления границ прилегающих к некоторым организациям и объектам территорий, на которых не допускается розничная продажа алкогольной продукции» Администрация ЗАТО г. Островной

***п о с т а н о в л я е т:***

1. Утвердить перечень организаций и (или) объектов массового скопления граждан, на прилегающих территориях к которым не допускается розничная продажа алкогольной продукции на территории ЗАТО г. Островной, согласно приложению № 1.

2. Определить, что территория, прилегающая к организациям и объектам, указанным в пункте 1 настоящего постановления (далее - прилегающая территория), включает обособленную территорию (при наличии таковой), а также территорию, определяемую с учетом конкретных особенностей местности и застройки, примыкающую к границам обособленной территории либо непосредственно к зданию (строению, сооружению), в котором расположены организации и (или) объекты, указанные в пункте 1 настоящего постановления (далее – дополнительная территория).

3. Определить способ расчета расстояния от организаций и (или) объектов до границ прилегающих территорий, на которых не допускается розничная продажа алкогольной продукции:

а) расстояние от организаций и (или) объектов до границ прилегающих территорий, на которых не допускается розничная продажа алкогольной продукции определяется по кратчайшему маршруту движения пешехода по тротуарам и (или) пешеходным дорожкам с учетом обособленной территории (при наличии таковой), а также дополнительной территории;

б) при наличии обособленной территории, расчет дополнительной территории определяется от входа для посетителей на обособленную территорию до входа для посетителей в стационарный торговый объект (или объект, оказывающий услуги общественного питания);

в) при отсутствии обособленной территории, расчет дополнительной территории устанавливается – от входа для посетителей в здание, в котором расположены организации и (или) объекты, на которых не допускается розничная продажа алкогольной продукции, до входа посетителей в стационарный торговый объект (или объект, оказывающий услуги общественного питания).

4. Установить, что при определении границ прилегающей территории до предприятий розничной торговли и общественного питания, осуществляющих розничную продажу алкогольной продукцией, минимальное расстояние должно составлять 50 метров и более.

5. Утвердить схемы границ, прилегающих территорий к организациям и (или) объектам, на которых не допускается розничная продажа алкогольной продукции, согласно приложению № 2.

6. Настоящее постановление вступает в силу со дня его официального опубликования в средствах массовой информации ЗАТО г. Островной.

И.о. главы Администрации  
ЗАТО г. Островной

С.Е. Богданова

ВЕРНО

Начальник отдела  
документационного обеспечения управления,  
муниципальной службы и кадров

Л.А. Елисеева

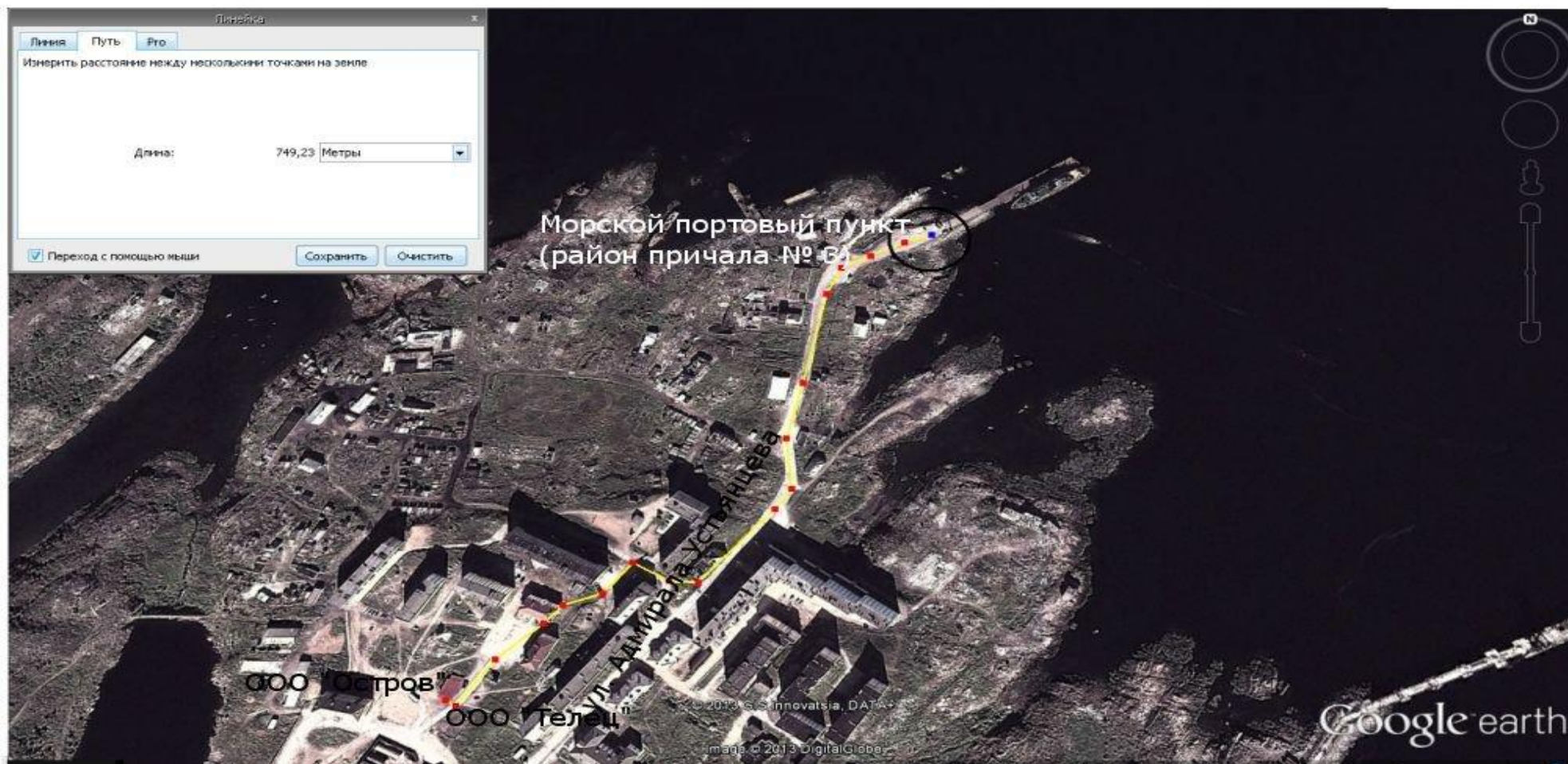
Приложение № 1  
к постановлению  
Администрации ЗАТО г. Островной  
от 22.04.2013 № 103

Перечень организаций и (или) объектов массового скопления граждан,  
на прилегающих территориях к которым не допускается розничная продажа алкогольной продукции  
на территории ЗАТО г. Островной

№ п/п	Наименование объекта	Адрес объекта (ориентир)
1	Морской портовый пункт	район причала № 3
2	Объект военного назначения	военный городок № 14
3	Медицинские, детские, образовательные организации, в том числе:	
3.1	Филиал «МСЧ № 4 ФГБУЗ «ЦМСЧ № 120» ФМБА России	ул. Заозерная, д. 1
3.2	МБОУ «СОШ № 284 ЗАТО г. Островной»	ул. Бессонова, д. 2 а
3.3	МБОУ ДОД «ДДТ ЗАТО г. Островной»	ул. Бессонова, д. 2
3.4	МБОУ ДОД «ДМШ ЗАТО г. Островной»	ул. Бессонова, д. 2
3.5	МБДОУ «Детский сад № 1 ЗАТО г. Островной»	ул. Жертв Интервенции, д. 2
3.6	МБДОУ «Детский сад № 1 ЗАТО г. Островной»	ул. Соловья, д. 5
3.7	МБУК «БО ЗАТО г. Островной»	ул. Бессонова, д. 2
4	Физкультурно-оздоровительные и спортивные сооружения, в том числе:	
4.1	МБОУ ДОД «ДДТ ЗАТО г. Островной» (спортивный зал)	ул. Соловья, д. 9а
4.2	МБОУ ДОД «ДДТ ЗАТО г. Островной» (спортивный зал)	ул. Нагорная, д. 1а
5	Организации культуры, в том числе:	
5.1	МБУК «ГДК ЗАТО г. Островной»	ул. Североморская, д. 1б
6	Место проведения публичных мероприятий (в том числе в соответствии с Федеральным законом от 19.06.2004 № 54-ФЗ «О собраниях, митингах, демонстрациях, шествиях и пикетированиях»)	площадь на пересечении ул. Советская и ул. Устьянцева в районе дома № 1 по ул. Устьянцева

Морской портовый пункт (район причала № 3)

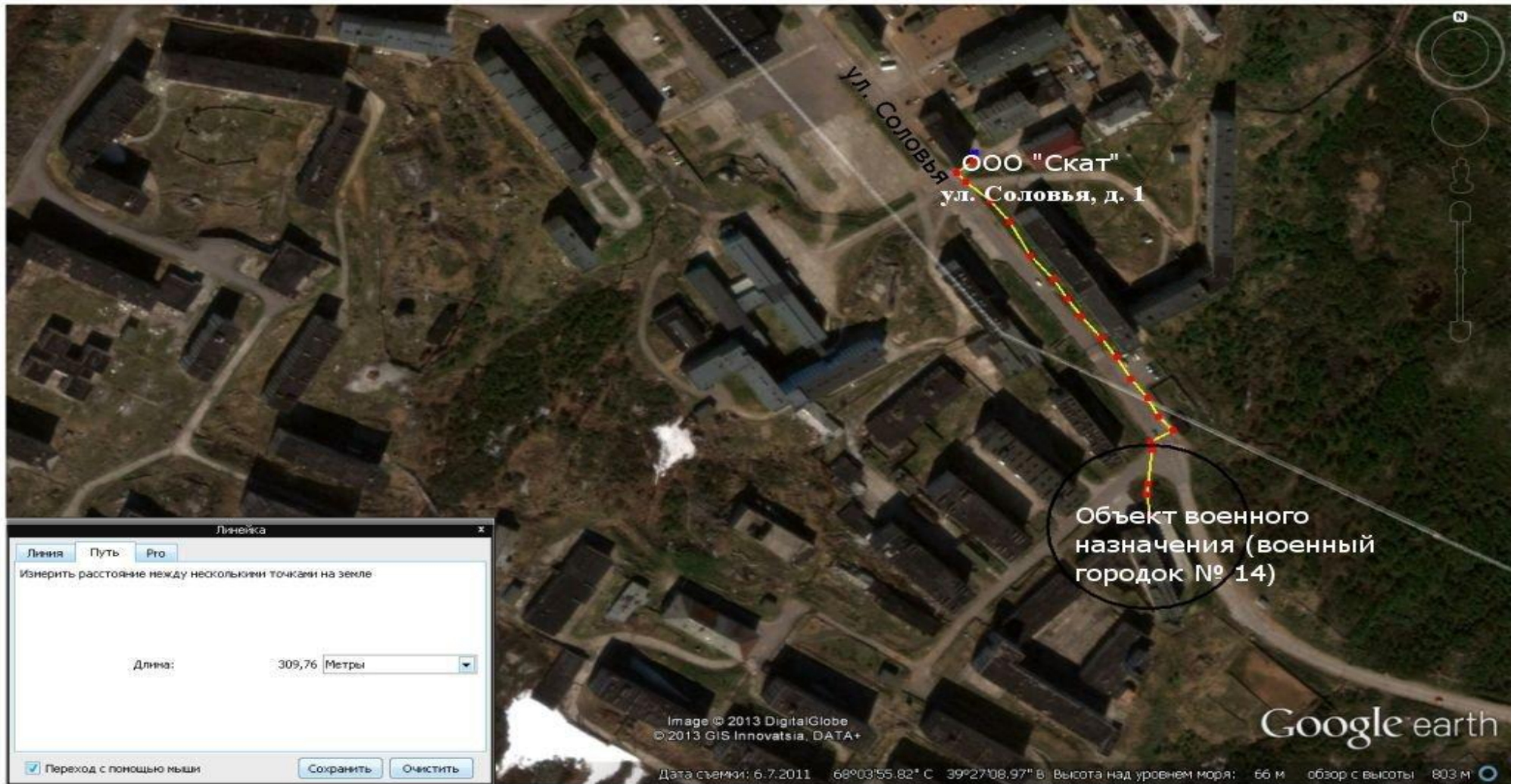
— граница прилегающей территории  
— расстояние до ближайшего объекта торговли



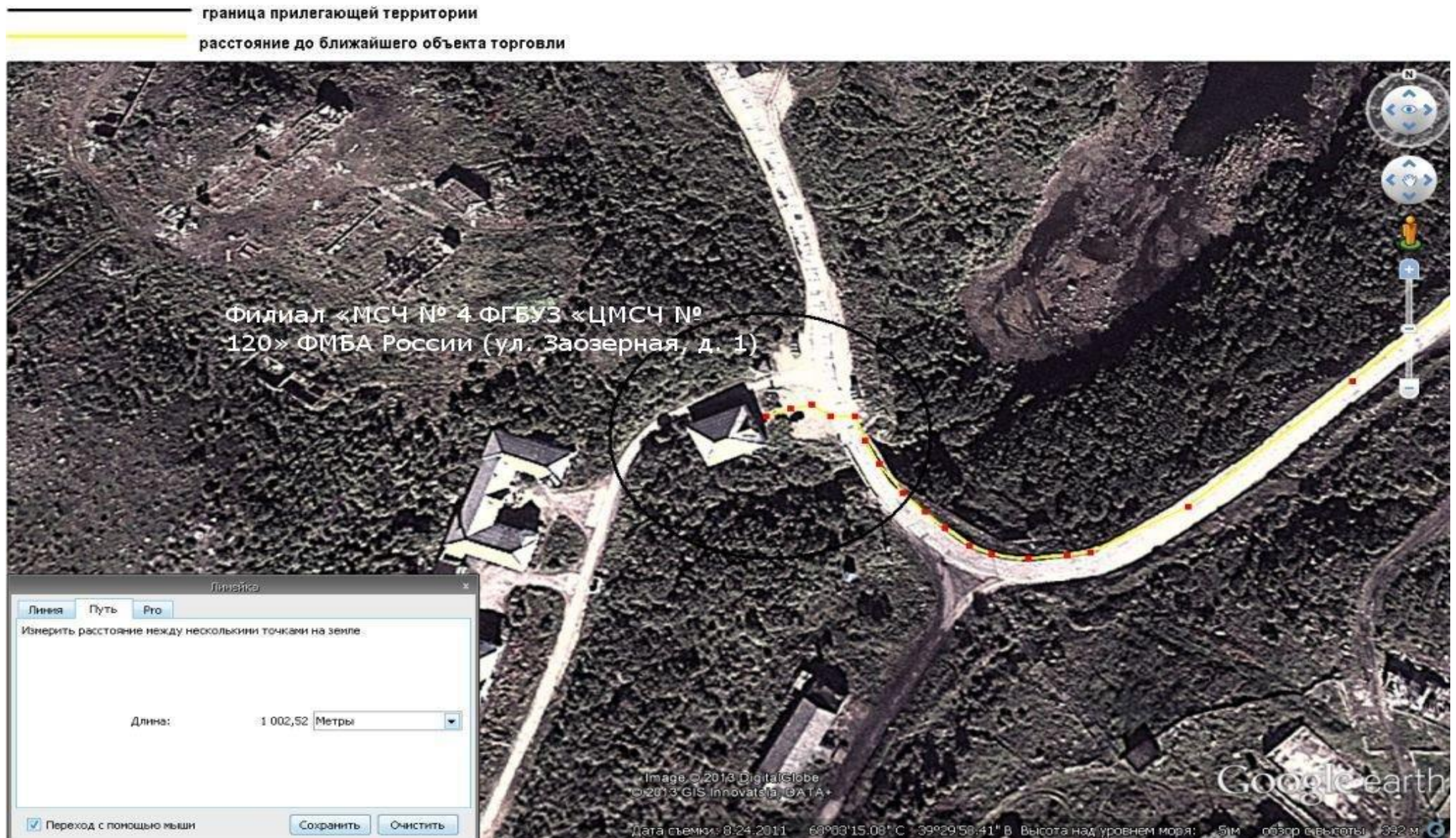
## Объект военного назначения (военный городок № 14)

— граница прилегающей территории

— расстояние до ближайшего объекта торговли



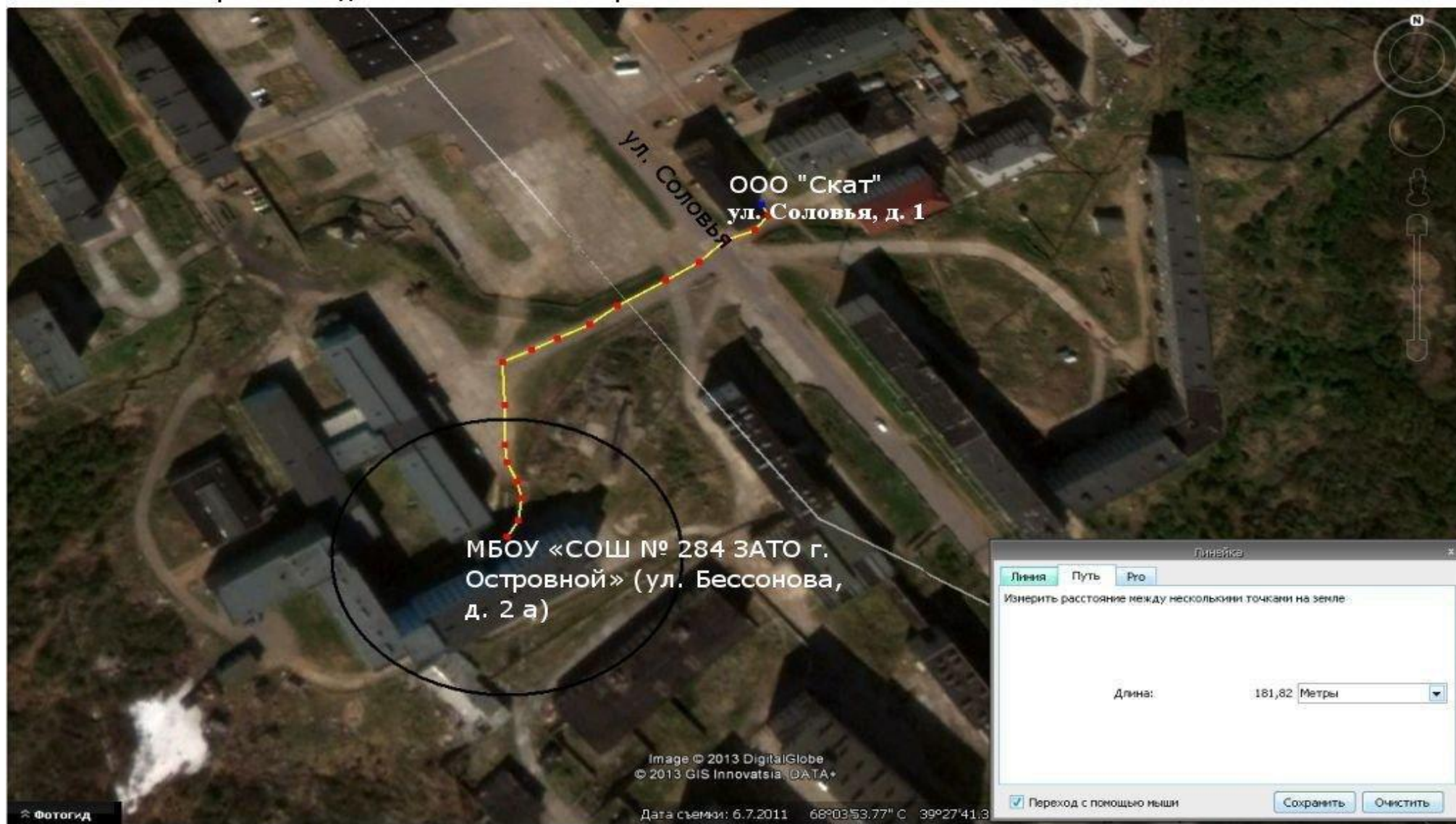
Филиал «МСЧ № 4 ФГБУЗ «ЦМСЧ № 120» ФМБА России (ул. Заозерная, д. 1)



МБОУ «СОШ № 284 ЗАТО г. Островной» (ул. Бессонова, д. 2 а)

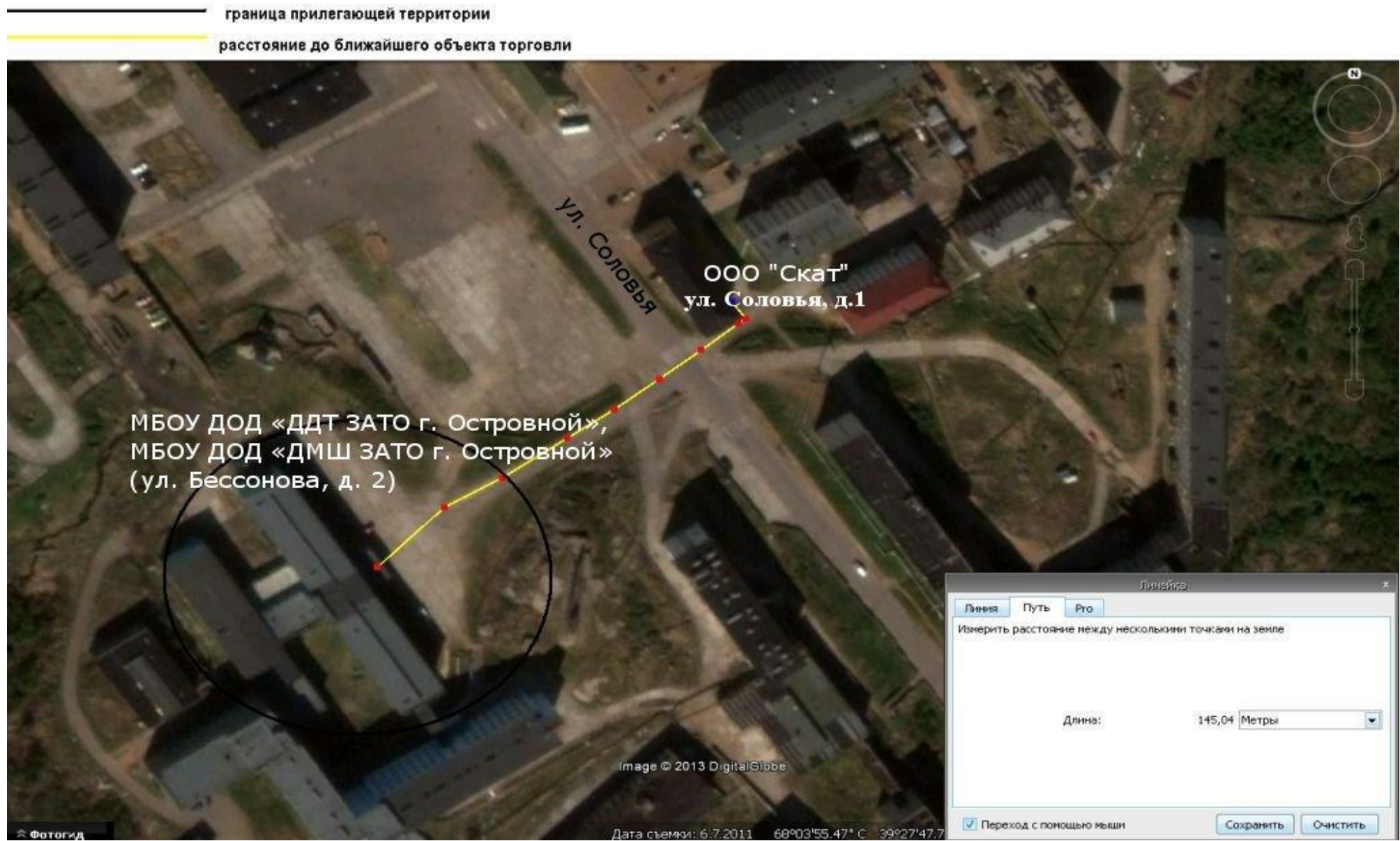
— граница прилегающей территории

— расстояние до ближайшего объекта торговли



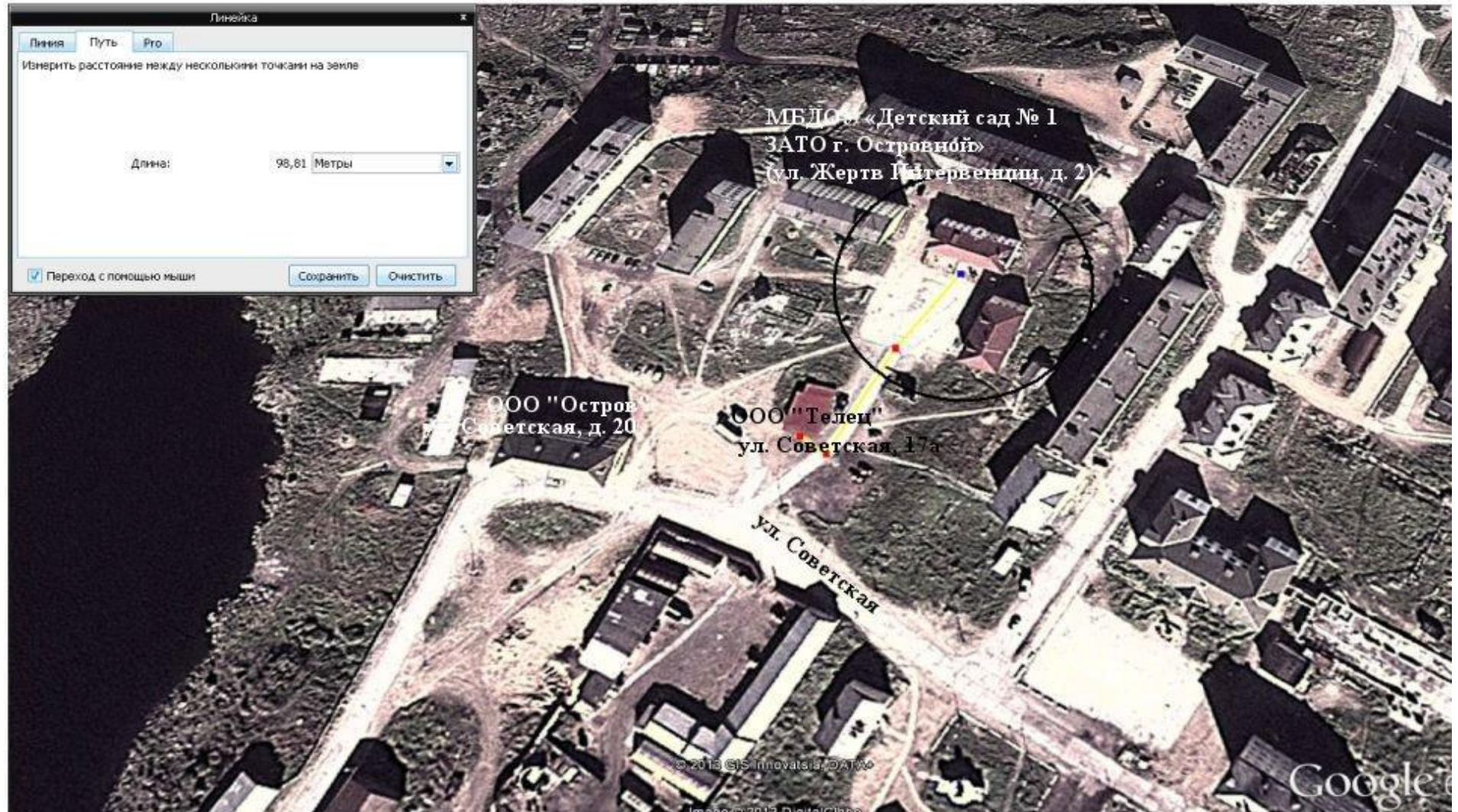


МБОУ ДОД «ДДТ ЗАТО г. Островной», МБОУ ДОД «ДМШ ЗАТО г. Островной» (ул. Бессонова, д. 2)



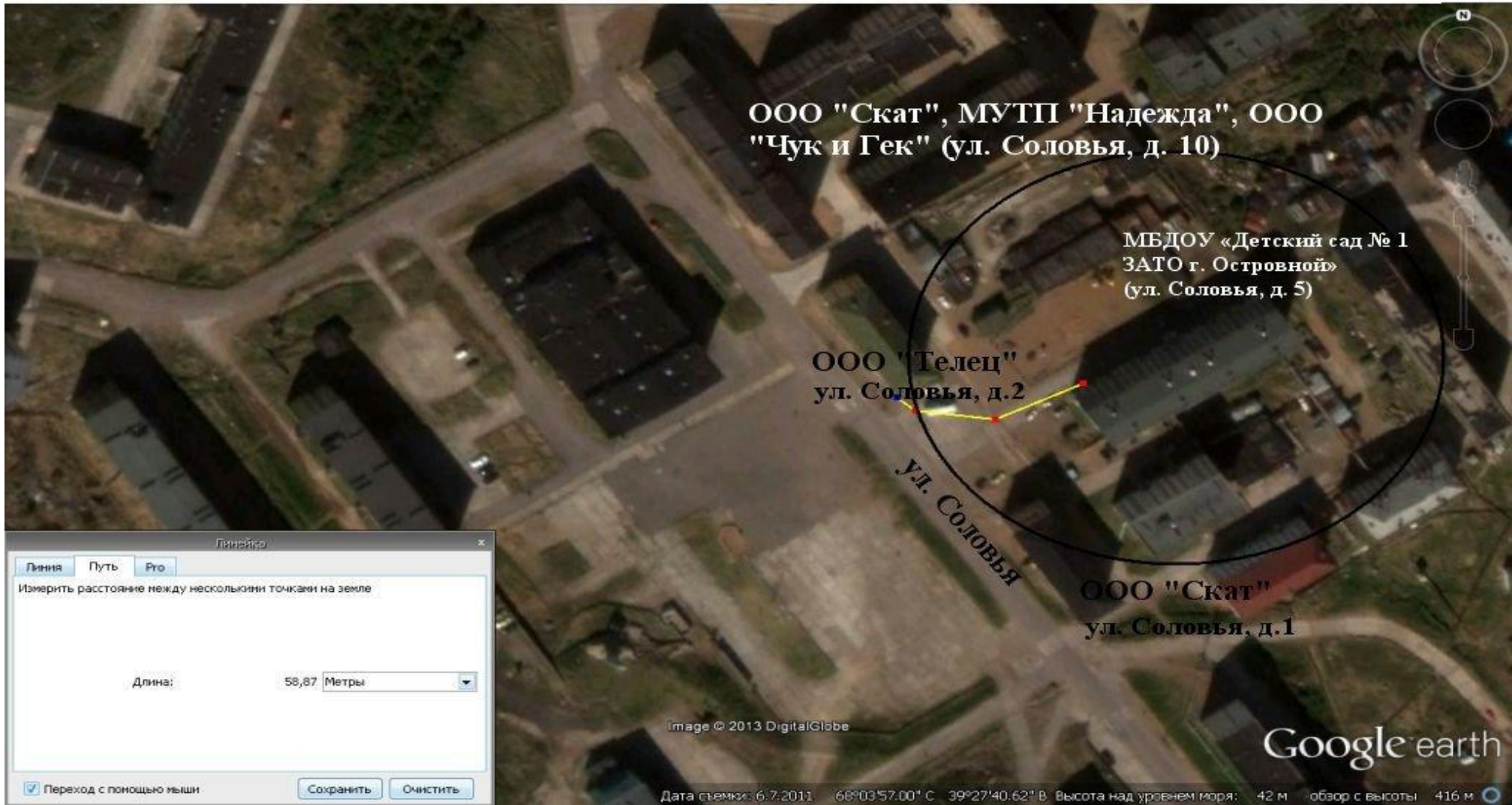
МБДОУ «Детский сад № 1 ЗАТО г. Островной» (ул. Жертв Интервенции, д. 2)

— граница прилегающей территории  
— расстояние до ближайшего объекта торговли



МБДОУ «Детский сад № 1 ЗАТО г. Островной» (ул. Соловья, д. 5)

- граница прилегающей территории
- расстояние до ближайшего объекта торговли



МБУК «БО ЗАТО г. Островной» (ул. Бессонова, д. 2)

— граница прилегающей территории  
— расстояние до ближайшего объекта торговли



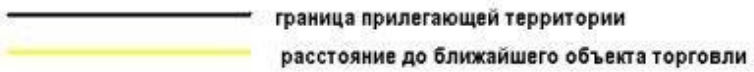
МБОУ ДОД «ДДТ ЗАТО г. Островной» (спортивный зал) (ул. Соловья, д. 9а)

— граница прилегающей территории

— расстояние до ближайшего объекта торговли



МБОУ ДОД «ДДТ ЗАТО г. Островной» (спортивный зал) (ул. Нагорная, д. 1а)



МБУК «ГДК ЗАТО г. Островной» (ул. Североморская, д. 16)

— граница прилегающей территории  
 — расстояние до ближайшего объекта торговли



Место проведения публичных мероприятий (в том числе в соответствии с Федеральным законом от 19.06.2004 «О собраниях, митингах, демонстрациях, шествиях и пикетированиях») (площадь на пересечении ул. Советская и ул. Устьянцева в районе дома № 1 по ул. Устьянцева)

